



Открытое акционерное общество «Сибирский институт по проектированию предприятий транспорта и хранения газа, нефти и нефтепродуктов

## "СИБНЕФТТРАНСПРОЕКТ"

СРО-П-125-26012010, Рег.№:192, от 29.09.2010; СРО-И-001-28042009, Рег.№:253, от 18.09.2009

Заказчик – ПАО «Газпром»  
Агент - ООО «Газпром инвест»

**УТВЕРЖДЕНО:**

Приказом Минэнерго России

от «    » \_\_\_\_\_ 20\_\_ г. № «\_\_\_\_»

**«КС«СЕВЕРНАЯ» (Г-Д ЛЕНИНГРАД-ВЫБОРГ-ГОСГРАНИЦА) (2 ОЧЕРЕДЬ)»  
В СОСТАВЕ СТРОЙКИ «КС «СЕВЕРНАЯ» (Г-Д ЛЕНИНГРАД-ВЫБОРГ-ГОСГРАНИЦА) (ЭТАП 1,4)»**

**«Основная часть проекта планировки территории.  
Графическая часть»**

**56802-ППТ2**

**Том 2**

Изм	№ док.	Подп.	Дата

**2020**



Открытое акционерное общество «Сибирский институт по проектированию предприятий транспорта и хранения газа, нефти и нефтепродуктов

**"СИБНЕФТТРАНСПРОЕКТ"**

СРО-П-125-26012010, Рег.№:192, от 29.09.2010; СРО-И-001-28042009, Рег.№:253, от 18.09.2009

**Заказчик – ПАО «Газпром»**  
**Агент - ООО «Газпром инвест»**

**«КС «СЕВЕРНАЯ» (Г-Д ЛЕНИНГРАД-ВЫБОРГ-ГОСГРАНИЦА) (2 ОЧЕРЕДЬ)»**  
**В СОСТАВЕ СТРОЙКИ «КС «СЕВЕРНАЯ» (Г-Д ЛЕНИНГРАД-ВЫБОРГ-ГОСГРАНИЦА) (ЭТАП 1,4)»**

**«Основная часть проекта планировки территории. Графическая часть»**

**56802-ППТ2**

**Том 2**

Генеральный директор  
для

И.В. Крупников

Главный инженер проекта

А.М. Федоров







Изм	№ док.	Подп.	Дата

**2020**


Изм. № подл.	Подпись и дата	Взаим. инв. №
-[Рег.	июль-20	

Обозначение	Наименование	Примечание (страница)
56802-ППТ2-С	Содержание тома	2
56802-ППТ2-СД	Состав документации по планировке территории	3
56802-ППТ2-ГЧ	Основная часть проекта планировки территории. Графическая часть	4

Инв.№ подл.	Подпись и дата июль-20	Взаим. инв. №	56802-ППТ2-С						Стадия	Лист	Листов
			Изм.	Кол.уч.	Лист	№ док.	Подп.	Дата	П		1
			Разработал	Марилов			07.20	Содержание тома		СибНефтеТрансПроект	
			Проверил	Кислина			07.20				
			Н. контроль	Ульянов			07.20				
			ГИП	Федоров			07.20				

## Состав документации по планировке территории

Номер тома	Обозначение	Наименование	Примечание
1	56802-ППТ1	«Основная часть проекта планировки. Положение о размещении объектов трубопроводного транспорта»	
2	56802-ППТ2	«Основная часть проекта планировки территории. Графическая часть»	
3	56802-ППТ3	«Материалы по обоснованию проекта планировки территории. Пояснительная записка»	
4	56802-ППТ4	«Материалы по обоснованию проекта планировки территории. Графическая часть»	
5	56802-ПМТ5	«Основная часть проекта межевания. Текстовая часть»	
6	56802-ПМТ6	«Основная часть проекта межевания. Чертежи межевания территории»	
7	56802-ПМТ7	«Материалы по обоснованию проекта межевания территории»	

Взам. инв. №									
	Подпись и дата июль-20								
Инв. № подл.						56802-ППТ2-СД			
	Изм.	Кол.уч.	Лист	№ док.	Подп.				Дата
	Разработал	Марилов			<i>[Подпись]</i>	07.20	Стадия	Лист	Листов
	Проверил	Кислина			<i>[Подпись]</i>	07.20	П		1
	Н. контроль	Ульянов			<i>[Подпись]</i>	07.20			
ГИП	Федоров			<i>[Подпись]</i>	07.20				

Состав документации по планировке территории


### Содержание

1 Чертеж границ зон планируемого размещения линейных объектов (масштаб 1:1000) ..... 2

2 Чертеж красных линий(примечание) ..... 4

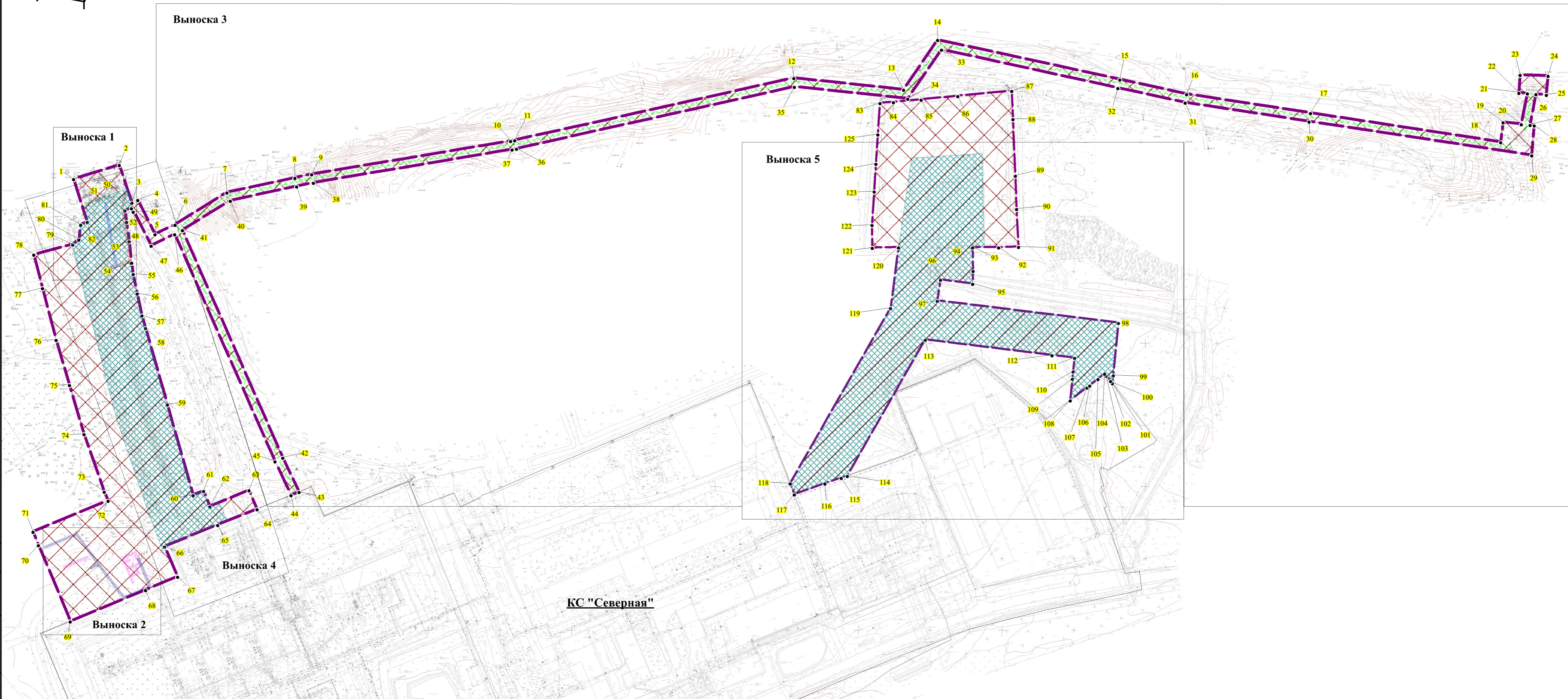
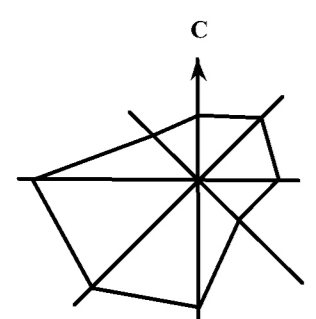
Взам. инв. №	
Подпись и дата	июль-20
Инв. № подл.	

Изм.	Кол.уч.	Лист	№ док	Подп.	Дата
Разработал		Марилев		<i>[Signature]</i>	07.20
Проверил		Кислина		<i>[Signature]</i>	07.20
Н. контроль		Ульянов		<i>[Signature]</i>	07.20
ГИП		Федоров		<i>[Signature]</i>	07.20

56802-ППТ2-СД			
Основная часть проекта планировки территории. Графическая часть	Стадия	Лист	Листов
	П	1	4
 <b>СибНефтеТрансПроект</b>			

# ЧЕРТЕЖ ГРАНИЦ ЗОН ПЛАНИРУЕМОГО РАЗМЕЩЕНИЯ ЛИНЕЙНЫХ ОБЪЕКТОВ

## М 1:2 000



### УСЛОВНЫЕ ОБОЗНАЧЕНИЯ:

- Граница территории, в отношении которой осуществляется подготовка проекта планировки
- Границы зон планируемого размещения линейных объектов
- Номера характерных точек границ зон планируемого размещения линейных объектов
- Границы зон планируемого размещения участков демонтажа

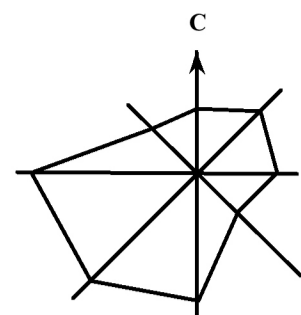
### ГРАНИЦЫ ЗОН С ОСОБЫМИ УСЛОВИЯМИ ИСПОЛЬЗОВАНИЯ ТЕРРИТОРИЙ, ПОДЛЕЖАЩИЕ УСТАНОВЛЕНИЮ В СВЯЗИ С РАЗМЕЩЕНИЕМ ЛИНЕЙНЫХ ОБЪЕКТОВ

- ЗОУИТ под планируемый кабель автоматики
- ЗОУИТ под планируемый электрический кабель
- ЗОУИТ под планируемый кабель ЭХЗ
- ЗОУИТ под планируемое функциональное заземление
- ЗОУИТ под планируемый кабель охранной сигнализации

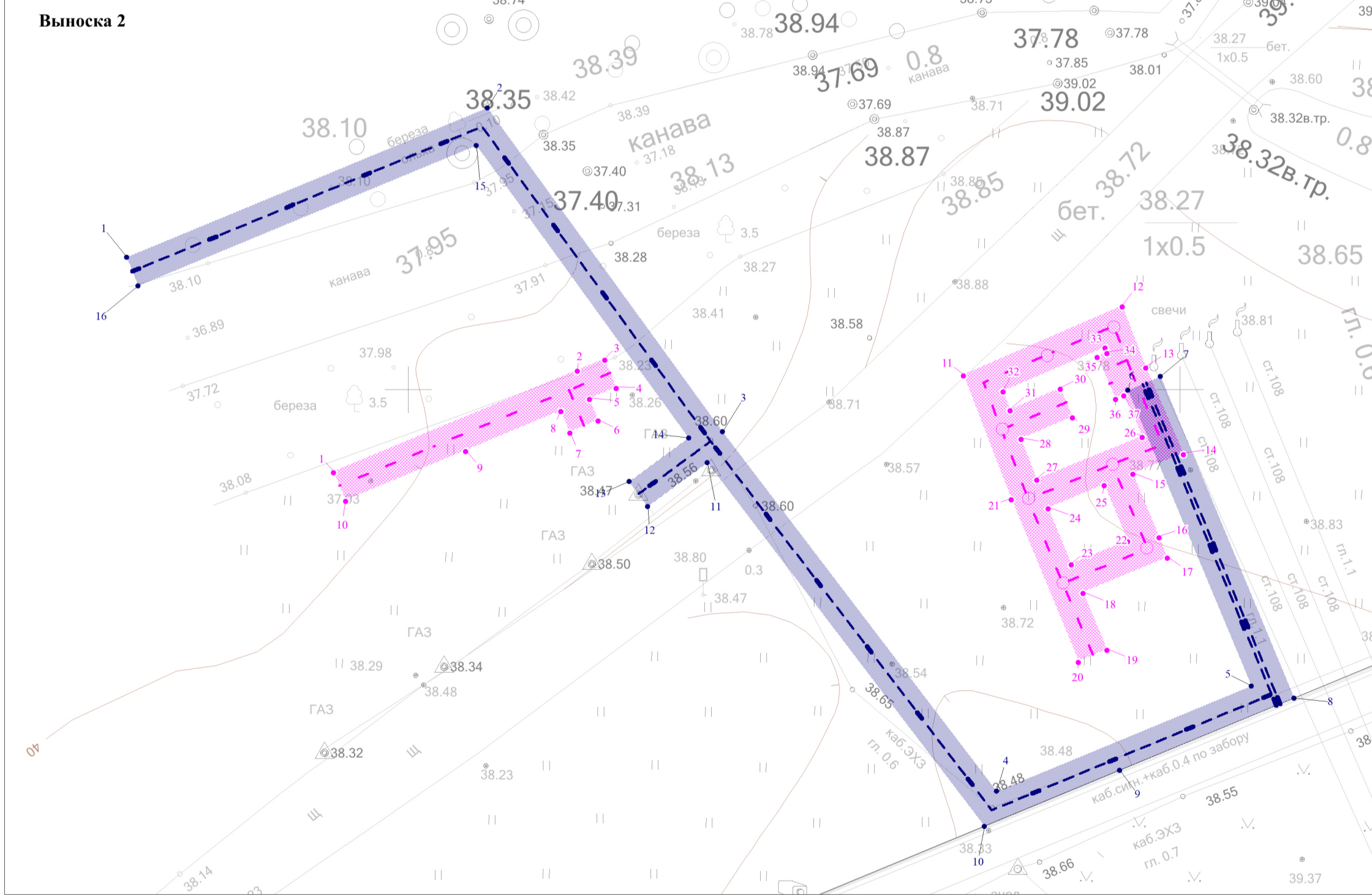
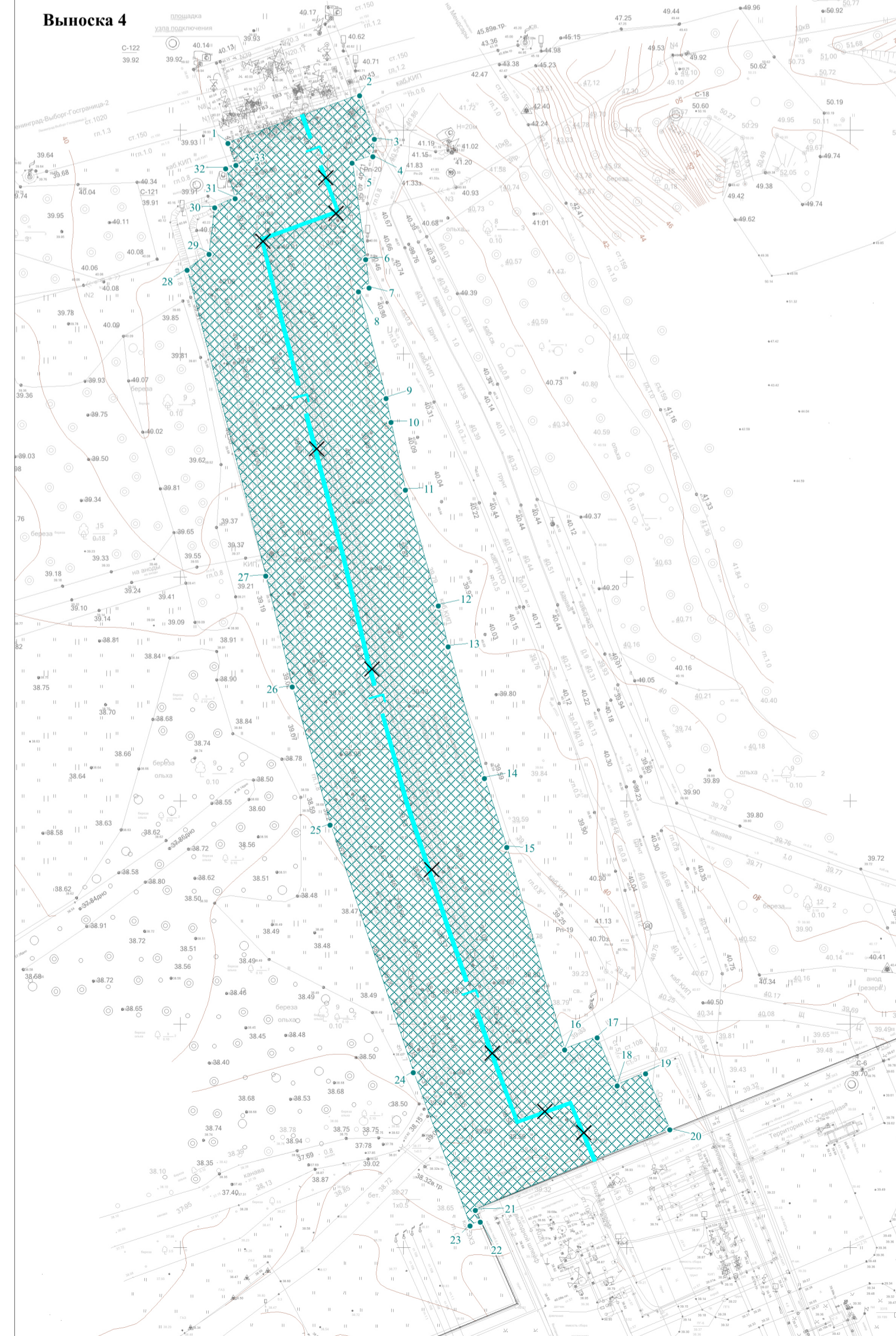
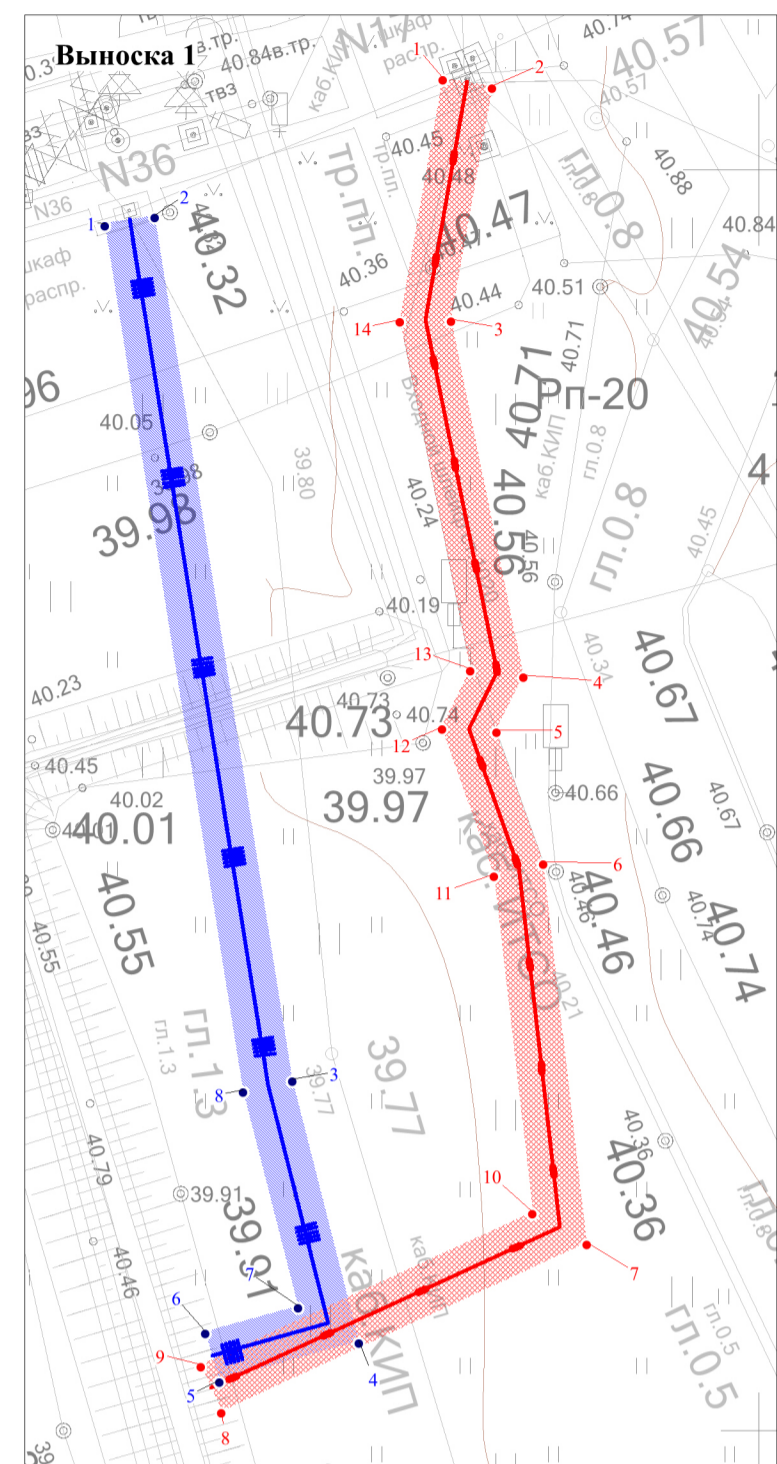
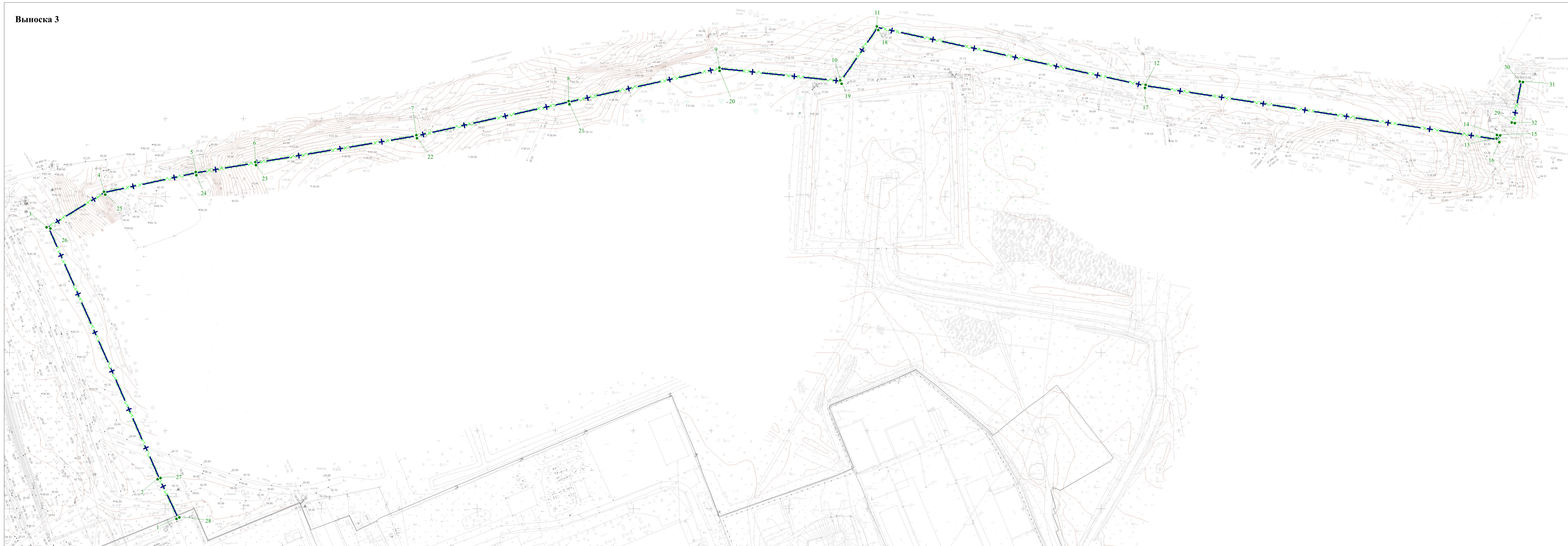
Согласовано	
Выполнено	
Изм. №	
Изд. №	
Подп. и дата	Июль-2020

56802-ППТ2						
"КС "Северная" (г-д Ленинград-Выборг-Госграница) (2 очередь)" в составе стройки "КС "Северная" (г-д Ленинград-Выборг-Госграница) (этап 1,4)"						
Изм.	Кол. уч.	Лист	№ док.	Подп.	Дата	
Разработал	Марилев А.А.				06.20	
Проверил	Кисляк Е.А.				06.20	
Н. контр.	Ульянов А.А.				06.20	
ГИП	Федоров А.М.				06.20	
Основная часть проекта планировки территории. Графическая часть.				Стадия	Лист	Листов
				П	1	2
Чертеж границ зон планируемого размещения линейных объектов М 1: 2 000				ОАО "Сибнефтьтранспроект"		

# ЧЕРТЕЖ ГРАНИЦ ЗОН ПЛАНИРУЕМОГО РАЗМЕЩЕНИЯ ЛИНЕЙНЫХ ОБЪЕКТОВ



Выноска 3



### УСЛОВНЫЕ ОБОЗНАЧЕНИЯ:

- Границы зон планируемого размещения участков демонтажа
- Планируемый кабель ЭХЗ
- Планируемое функциональное заземление
- Планируемый электрический кабель
- Планируемый кабель автоматики
- Планируемый кабель охранной сигнализации
- Участок водовода подлежащий демонтажу
- Участок газопровода подлежащий демонтажу
- Номера характерных точек границ зон планируемого размещения участков демонтажа
- Номера характерных точек границ ЗОУИТ планируемого кабеля автоматики
- Номера характерных точек границ ЗОУИТ планируемого электрического кабеля
- Номера характерных точек границ ЗОУИТ планируемого кабеля ЭХЗ
- Номера характерных точек границ ЗОУИТ планируемого функционального заземления
- Номера характерных точек границ ЗОУИТ планируемого кабеля охранной сигнализации

### ГРАНИЦЫ ЗОН С ОСОБЫМИ УСЛОВИЯМИ ИСПОЛЬЗОВАНИЯ ТЕРРИТОРИИ, ПОДЛЕЖАЩИЕ УСТАНОВЛЕНИЮ В СВЯЗИ С РАЗМЕЩЕНИЕМ ЛИНЕЙНЫХ ОБЪЕКТОВ

- ЗОУИТ под планируемый кабель автоматики
- ЗОУИТ под планируемый электрический кабель
- ЗОУИТ под планируемый кабель ЭХЗ
- ЗОУИТ под планируемое функциональное заземление
- ЗОУИТ под планируемый кабель охранной сигнализации

### ОСИ ПЛАНИРУЕМЫХ И ДЕМОНТИРУЕМЫХ ОБЪЕКТОВ

- Планируемый кабель ЭХЗ
- Планируемое функциональное заземление
- Планируемый электрический кабель
- Планируемый кабель автоматики
- Планируемый кабель охранной сигнализации
- Участок водовода подлежащий демонтажу
- Участок газопровода подлежащий демонтажу

Примечание:  
 1. Границы зон планируемого размещения линейных объектов, подлежащих переносу (перустройству) из зон планируемого размещения линейных объектов отсутствуют.  
 2. Границы зон планируемого размещения временных зданий и сооружений отсутствуют

56802-ППТ2						
"КС "Северная" (г-д Ленинград-Выборг-Госграница) (2 очередь)" в составе стройки "КС "Северная" (г-д Ленинград-Выборг-Госграница) (этап 1,4)"						
Иск.	Кол. уч.	Лист	№ док.	Подп.	Дата	
					06.20	
Разработал	Маршлов А.А.				06.20	
Проверил	Кислица Е.А.				06.20	
Основная часть проекта планировки территории. Графическая часть.						
И. контр.	Ульянов А.А.				06.20	
ГИП	Федоров А.М.				06.20	
Чертеж границ зон планируемого размещения линейных объектов М 1: 2 000				Стадия	Лист	Листов
				П	2	2
ОАО "Сибирьтранспроект"						

Специально  
 Выпуск № 2  
 Июнь 2020

## Примечание:

Согласно п.11 ст. 1 Градостроительного Кодекса РФ «красные линии - линии, которые обозначают границы территорий общего пользования и подлежат установлению, изменению или отмене в документации по планировке территории» (п.11 в редакции Федерального закона от 02.08.2019 N283-ФЗ). Данным проектом планировки не устанавливаются границы территорий общего пользования, поэтому Чертеж красных линий не подготавливался.

Инв.№ подл.	Подпись и дата июль-20	Взам. инв. №					56802-ППТ2-ГЧ	Лист
						4		
Изм.	Кол.уч.	Лист	№ док	Подп.	Дата			