



Открытое акционерное общество «Сибирский институт по проектированию  
предприятий транспорта и хранения газа, нефти и нефтепродуктов

## "СИБНЕФТТРАНСПРОЕКТ"

СРО-П-125-26012010, Рег.№:192, от 29.09.2010; СРО-И-001-28042009, Рег.№:253, от 18.09.2009

Заказчик – ПАО «Газпром»  
Агент - ООО «Газпром инвест»

**УТВЕРЖДЕНО:**

Приказом Минэнерго России

от «    » \_\_\_\_\_ 20\_\_ г. № « \_\_\_\_ »

**«КС «СЕВЕРНАЯ» (Г-Д ЛЕНИНГРАД-ВЫБОРГ-  
ГОСГРАНИЦА) (2 ОЧЕРЕДЬ)»  
В СОСТАВЕ СТРОЙКИ «КС «СЕВЕРНАЯ» (Г-Д  
ЛЕНИНГРАД-ВЫБОРГ-ГОСГРАНИЦА) (ЭТАП 1,4)»**

**«Основная часть проекта межевания.  
Чертежи межевания территории»**

**56802-ПМТ6**

**Том 6**

Изм	№ док.	Подп.	Дата

**2020**



Открытое акционерное общество «Сибирский институт по проектированию предприятий транспорта и хранения газа, нефти и нефтепродуктов

## "СИБНЕФТТРАНСПРОЕКТ"

СРО-П-125-26012010, Рег.№:192, от 29.09.2010; СРО-И-001-28042009, Рег.№:253, от 18.09.2009

Заказчик – ПАО «Газпром»  
Агент - ООО «Газпром инвест»

### «КС «СЕВЕРНАЯ» (Г-Д ЛЕНИНГРАД-ВЫБОРГ-ГОСГРАНИЦА) (2 ОЧЕРЕДЬ)» В СОСТАВЕ СТРОЙКИ «КС «СЕВЕРНАЯ» (Г-Д ЛЕНИНГРАД-ВЫБОРГ-ГОСГРАНИЦА) (ЭТАП 1,4)»

«Основная часть проекта межевания.  
Чертежи межевания территории»

56802-ПМТ6

Том 6

Генеральный директор

И.В. Крупников

Главный инженер проекта

А.М. Федоров



Изм	№ док.	Подп.	Дата

2020






Взаим. инв. №

Подпись и дата

июль-20


Инв. № подл.

Обозначение	Наименование	Примечание (страница)
56802-ПМТ6-С	Содержание тома	2
56802-ПМТ6-СД	Состав документации по планировке территории	3
56802-ПМТ6-ГЧ	Основная часть проекта межевания. Чертежи межевания территории	4

Взаим. инв. №	Июль-20						56802-ПМТ6-С			
	Изм.	Кол.уч.	Лист	№ док.	Подп.	Дата	Содержание тома	Стадия	Лист	Листов
Подпись и дата	Июль-20							Содержание тома	П	
Инв. № подл.	Разработал		Мариков			07.20	Содержание тома		 <b>СибНефтеТрансПроект</b>	
	Проверил		Кислина			07.20				
Н. контроль		Ульянов			07.20					
ГИП		Федоров			07.20					

## Состав документации по планировке территории

Номер тома	Обозначение	Наименование	Примечание
1	56802-ППТ1	«Основная часть проекта планировки. Положение о размещении объектов трубопроводного транспорта»	
2	56802-ППТ2	«Основная часть проекта планировки территории. Графическая часть»	
3	56802-ППТ3	«Материалы по обоснованию проекта планировки территории. Пояснительная записка»	
4	56802-ППТ4	«Материалы по обоснованию проекта планировки территории. Графическая часть»	
5	56802-ПМТ5	«Основная часть проекта межевания. Текстовая часть»	
6	56802-ПМТ6	«Основная часть проекта межевания. Чертежи межевания территории»	
7	56802-ПМТ7	«Материалы по обоснованию проекта межевания территории»	






Взам. инв. №									
	Подпись и дата июль-20								
Инв. № подл.						56802-ППТ6-СД			
	Изм.	Кол.уч.	Лист	№ док.	Подп.				Дата
	Разработал	Марилов			<i>[подпись]</i>	07.20	Стадия	Лист	Листов
	Проверил	Кислина			<i>[подпись]</i>	07.20	П		1
	Н. контроль	Ульянов			<i>[подпись]</i>	07.20			
ГИП	Федоров			<i>[подпись]</i>	07.20				

Состав документации по планировке территории



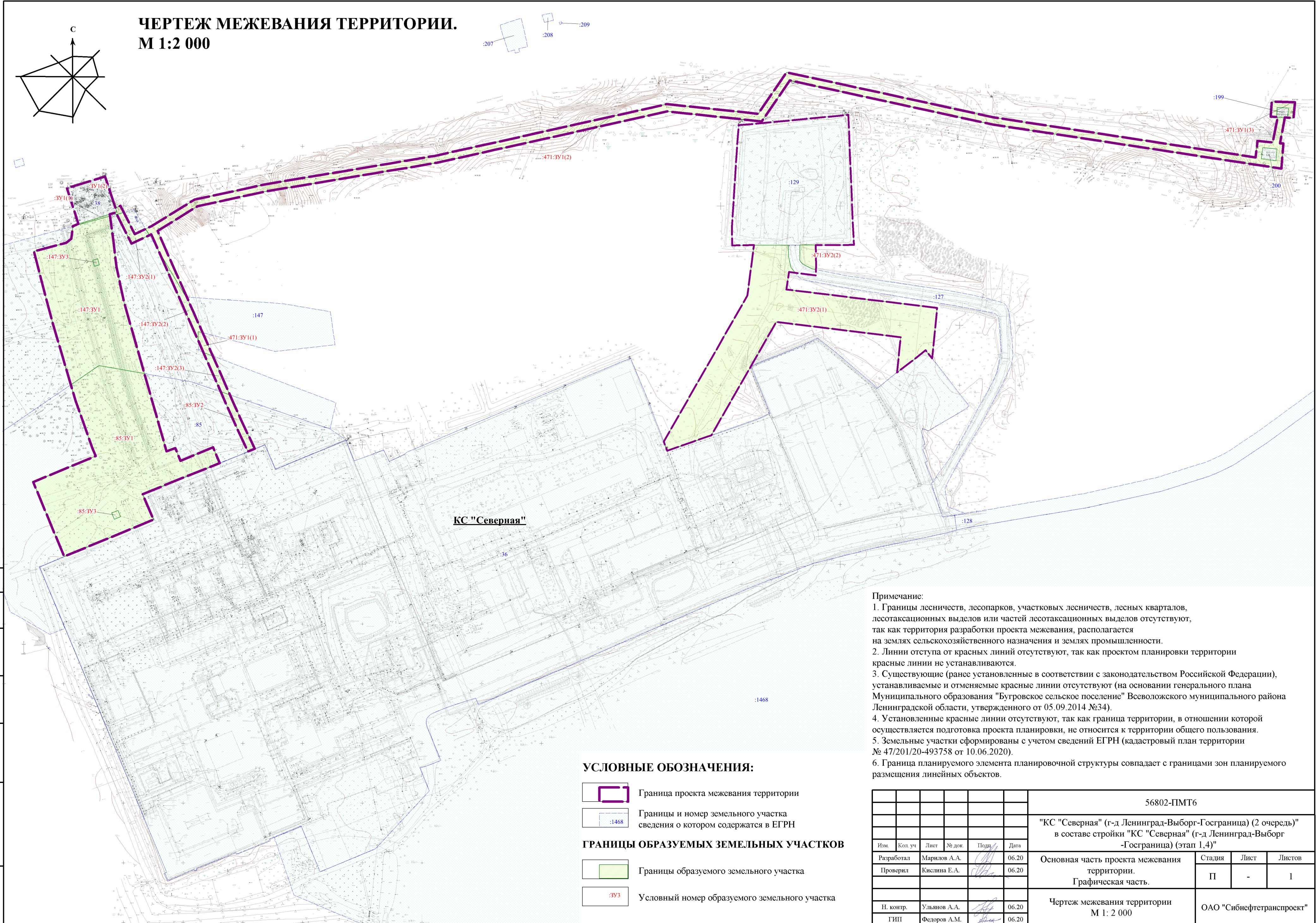
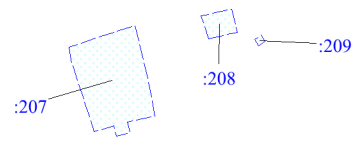
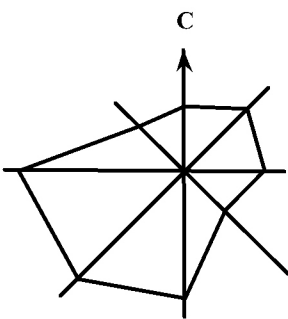
## Содержание

1 Чертеж межевания территории (масштаб 1:2000) .....	2
Приложение А (обязательное) Перечень координат характерных точек образуемых земельных участков (частей земельных участков) .....	3

Взам. инв. №						Июль-20				
	Подпись и дата						56802-ПМТ6-ГЧ			
Инв. № подл.	Изм.	Кол.уч.	Лист	№ док	Подп.	Дата	Основная часть проекта межевания. Чертежи межевания территории	Стадия	Лист	Листов
	Разработал		Мариков			07.20		П	1	11
	Проверил		Кислина			07.20				
	Н. контроль		Ульянов			07.20				
	ГИП		Федоров			07.20				
							 <b>СибНефтеТрансПроект</b>			



# ЧЕРТЕЖ МЕЖЕВАНИЯ ТЕРРИТОРИИ. М 1:2 000



Согласовано	
Взамел инв. №	
Подпись и дата	Июль-2020
Имя, № инст.	

### УСЛОВНЫЕ ОБОЗНАЧЕНИЯ:

- Граница проекта межевания территории
- Границы и номер земельного участка сведения о котором содержатся в ЕГРН
- ГРАНИЦЫ ОБРАЗУЕМЫХ ЗЕМЕЛЬНЫХ УЧАСТКОВ**
- Границы образуемого земельного участка
- Условный номер образуемого земельного участка

### Примечание:

1. Границы лесничеств, лесопарков, участков лесничеств, лесных кварталов, лесотаксационных выделов или частей лесотаксационных выделов отсутствуют, так как территория разработки проекта межевания, располагается на землях сельскохозяйственного назначения и землях промышленности.
2. Линии отступа от красных линий отсутствуют, так как проектом планировки территории красные линии не устанавливаются.
3. Существующие (ранее установленные в соответствии с законодательством Российской Федерации), устанавливаемые и отменяемые красные линии отсутствуют (на основании генерального плана Муниципального образования "Бугровское сельское поселение" Всеволожского муниципального района Ленинградской области, утвержденного от 05.09.2014 №34).
4. Установленные красные линии отсутствуют, так как граница территории, в отношении которой осуществляется подготовка проекта планировки, не относится к территории общего пользования.
5. Земельные участки сформированы с учетом сведений ЕГРН (кадастровый план территории № 47/201/20-493758 от 10.06.2020).
6. Граница планируемого элемента планировочной структуры совпадает с границами зон планируемого размещения линейных объектов.

						56802-ПМТ6			
						"КС "Северная" (г-д Ленинград-Выборг-Госграница) (2 очередь)" в составе стройки "КС "Северная" (г-д Ленинград-Выборг-Госграница) (этап 1,4)"			
Изм.	Кол. уч.	Лист	№ док.	Подп.	Дата	Основная часть проекта межевания территории. Графическая часть.	Стадия	Лист	Листов
Разработал	Марилон А.А.				06.20		П	-	1
Проверил	Кислина Е.А.				06.20	Чертеж межевания территории М 1: 2 000	ОАО "Сибнефтранспроект"		
Н. контр.	Ульянов А.А.				06.20				
ГИП	Федоров А.М.				06.20				



**Приложение А  
(обязательное)**

**Перечень координат характерных точек  
образуемых земельных участков и их частей**

**Система координат МСК – 47 Зона 2**

**47:07:0713001:85:3У1**

Номер характерных точек границ	Дир.угол	Длина	X	Y
1	55° 40' 36"	28.36	457750.32	2215856.10
2	99° 51' 55"	38.58	457766.31	2215879.52
3	164° 9' 50"	2.16	457759.70	2215917.53
4	164° 7' 1"	65.55	457757.62	2215918.12
5	69° 33' 52"	7.79	457694.57	2215936.06
6	157° 24' 38"	11.61	457697.29	2215943.36
7	67° 24' 3"	29.61	457686.57	2215947.82
8	157° 22' 37"	14.25	457697.95	2215975.16
9	247° 56' 56"	17.90	457684.80	2215980.64
10	248° 18' 60"	11.72	457678.08	2215964.05
11	247° 49' 26"	40.03	457673.75	2215953.16
12	156° 16' 47"	23.07	457658.64	2215916.09
13	247° 28' 21"	24.33	457637.52	2215925.37
14	247° 26' 17"	36.51	457628.20	2215902.90
15	247° 31' 34"	16.61	457614.19	2215869.18
16	247° 9' 31"	3.58	457607.84	2215853.83
17	337° 20' 44"	67.61	457606.45	2215850.53
18	67° 25' 39"	56.71	457668.84	2215824.49
19	337° 20' 29"	6.83	457690.61	2215876.86
20	340° 29' 47"	42.56	457696.91	2215874.23
21	343° 33' 58"	13.86	457737.03	2215860.02
22	67° 26' 3"	5.71	457642.86	2215890.29
23	157° 26' 3"	5.71	457645.05	2215895.56
24	247° 26' 3"	5.71	457639.78	2215897.75
25	337° 26' 3"	5.71	457637.59	2215892.48

Взам. инв. №	
Подпись и дата	июль-20
Инв. № подл.	

						56802-ПМТ6-ПЗ	Лист
							3
Изм.	Кол.уч.	Лист	№ док	Подп.	Дата		

47:07:0713001:85:3У2

Номер характерных точек границ	Дир.угол	Длина	X	Y
1	108° 46' 7"	8.14	457744.47	2215981.51
2	156° 10' 7"	6.66	457741.85	2215989.22
3	156° 10' 6"	12.00	457735.76	2215991.91
4	156° 9' 3"	4.62	457724.78	2215996.76
5	154° 30' 11"	26.39	457720.55	2215998.63
6	247° 21' 56"	6.00	457696.73	2216009.99
7	334° 29' 33"	26.17	457694.42	2216004.45
8	336° 5' 57"	4.71	457718.04	2215993.18
9	336° 11' 16"	12.01	457722.35	2215991.27
10	336° 11' 43"	12.16	457733.34	2215986.42

47:07:0713001:85:3У3

Номер характерных точек границ	Дир.угол	Длина	X	Y
1	67° 26' 3"	5.71	457642.86	2215890.29
2	157° 26' 3"	5.71	457645.05	2215895.56
3	247° 26' 3"	5.71	457639.78	2215897.75
4	337° 26' 3"	5.71	457637.59	2215892.48

Инв.№ подл.	Подпись и дата июль-20	Взам. инв. №					Лист 4
			Изм.	Кол.уч.	Лист	№ док	

56802-ПМТ6-ПЗ

47:07:0713001:147:3У1

Номер характерных точек границ	Дир.угол	Длина	X	Y
1	74° 49' 25"	31.93	457883.11	2215857.93
2	171° 47' 43"	6.52	457891.47	2215888.75
3	172° 1' 43"	13.77	457885.02	2215889.68
4	172° 30' 55"	14.82	457871.38	2215891.59
5	172° 31' 26"	8.30	457856.69	2215893.52
6	168° 12' 53"	13.71	457848.46	2215894.60
7	167° 39' 15"	15.62	457835.04	2215897.40
8	165° 55' 58"	9.01	457819.78	2215900.74
9	164° 7' 31"	53.38	457811.04	2215902.93
10	279° 51' 55"	38.58	457759.70	2215917.53
11	235° 40' 36"	28.36	457766.31	2215879.52
12	343° 35' 12"	21.69	457750.32	2215856.10
13	343° 33' 41"	32.86	457771.13	2215849.97
14	345° 17' 49"	37.31	457802.65	2215840.67
15	345° 18' 8"	24.16	457838.74	2215831.20
16	75° 17' 31"	27.93	457862.11	2215825.07
17	52° 20' 35"	5.53	457869.2	2215852.08
18	7° 8' 19"	10.54	457872.58	2215856.46
19	66° 22' 14"	0.17	457883.04	2215857.77
20	74° 34' 25"	4.40	457854.66	2215874.34
21	164° 36' 48"	5.35	457855.83	2215878.58
22	254° 34' 25"	4.40	457850.67	2215880.00
23	344° 36' 48"	5.35	457849.50	2215875.76

Инва.№ подл.	Подпись и дата июль-20	Взам. инв. №							Лист
			56802-ПМТ6-ПЗ						5
Изм.	Кол.уч.	Лист	№ док	Подп.	Дата				

47:07:0713001:147:3У2

Номер характерных точек границ	Дир.угол	Длина	X	Y
1	149° 24' 39"	45.12	457862.63	2215929.38
2	93° 48' 51"	0.75	457823.79	2215952.34
3	156° 11' 43"	13.65	457823.74	2215953.09
4	156° 11' 15"	19.00	457811.25	2215958.6
5	284° 28' 47"	3.76	457793.87	2215966.27
6	178° 34' 4"	8.00	457794.81	2215962.63
7	336° 10' 57"	24.07	457786.81	2215962.83
8	336° 11' 27"	38.69	457808.83	2215953.11
9	336° 12' 50"	20.11	457844.23	2215937.49
10	74° 52' 58"	6.56	457892.89	2215893.98
11	153° 7' 15"	20.39	457894.60	2215900.31
12	64° 31' 28"	10.11	457876.41	2215909.53
13	149° 28' 36"	6.02	457880.76	2215918.66
14	244° 31' 18"	16.51	457875.57	2215921.72
15	333° 7' 40"	26.70	457868.47	2215906.82
16	246° 2' 15"	0.39	457892.29	2215894.75
17	331° 39' 16"	0.86	457892.13	2215894.39
18	110° 49' 6"	8.44	457777.34	2215967.00
19	156° 11' 21"	3.07	457774.34	2215974.89
20	156° 12' 3"	32.44	457771.53	2215976.13
21	288° 46' 7"	8.14	457741.85	2215989.22
22	336° 11' 12"	26.92	457744.47	2215981.51
23	336° 10' 0"	9.01	457769.10	2215970.64

47:07:0713001:147:3У3

Номер характерных точек границ	Дир.угол	Длина	X	Y
1	344° 36' 48"	5.35	457850.67	2215880.00
2	254° 34' 25"	4.40	457855.83	2215878.58
3	164° 36' 48"	5.35	457854.66	2215874.34
4	74° 34' 25"	4.40	457849.50	2215875.76

Взам. инв. №

Подпись и дата  
июль-20

Инв. № подл.

Лист

56802-ПМТ6-ПЗ

6

Изм. Кол.уч. Лист № док Подп. Дата

47:07:0713001:471:3У1(1-3)

Номер характерных точек границ	Дир.угол	Длина	X	Y
1	336° 11' 5"	21.35	457774.34	2215974.89
2	284° 28' 47"	3.76	457793.87	2215966.27
3	178° 34' 4"	8.00	457794.81	2215962.63
4	156° 12' 43"	10.34	457786.81	2215962.83
5	110° 52' 54"	8.44	457777.35	2215967.00
1	64° 33' 37"	5.24	457880.76	2215918.66
2	58° 20' 14"	42.73	457883.01	2215923.39
3	77° 52' 20"	48.36	457905.44	2215959.76
4	77° 52' 20"	12.09	457915.60	2216007.04
5	80° 29' 22"	52.84	457918.14	2216018.86
6	80° 29' 7"	41.26	457926.87	2216070.97
7	80° 29' 50"	11.63	457933.69	2216111.66
8	80° 28' 21"	12.99	457935.61	2216123.13
9	80° 29' 11"	9.20	457937.76	2216135.94
10	80° 30' 2"	12.72	457939.28	2216145.01
11	80° 28' 22"	2.90	457941.38	2216157.56
12	77° 25' 8"	14.23	457941.86	2216160.42
13	77° 26' 13"	10.85	457944.96	2216174.31
14	77° 25' 28"	25.31	457947.32	2216184.90
15	77° 26' 46"	27.19	457952.83	2216209.60
16	77° 24' 53"	17.62	457958.74	2216236.14
17	77° 26' 16"	28.00	457962.58	2216253.34
18	77° 25' 31"	37.94	457968.67	2216280.67
19	77° 26' 1"	26.38	457976.93	2216317.70
20	77° 23' 31"	11.77	457982.67	2216343.45
21	96° 0' 59"	76.99	457985.24	2216354.94
22	34° 18' 39"	41.97	457977.17	2216431.51
23	102° 15' 9"	129.96	458011.84	2216455.17
24	102° 14' 47"	47.76	457984.26	2216582.17
25	98° 42' 4"	87.25	457974.13	2216628.84
26	98° 42' 3"	134.19	457960.93	2216715.09
27	7° 16' 24"	13.90	457940.63	2216847.74
28	95° 41' 17"	12.71	457954.42	2216849.50
29	11° 1' 33"	21.75	457953.16	2216862.15
30	93° 50' 10"	3.44	457974.51	2216866.31
31	93° 44' 27"	2.61	457974.28	2216869.74
32	190° 36' 48"	21.94	457974.11	2216872.34
33	95° 47' 24"	2.87	457952.55	2216868.30
34	184° 51' 48"	21.00	457952.26	2216871.16
35	278° 16' 9"	12.24	457931.34	2216869.38
36	278° 42' 8"	144.75	457933.10	2216857.27
37	278° 42' 7"	87.45	457955.00	2216714.19
38	282° 14' 51"	47.94	457968.23	2216627.75

Инв.№ подл.	Подпись и дата июль-20	Взам. инв. №

Изм.	Кол.уч.	Лист	№ док	Подп.	Дата

56802-ПМТ6-ПЗ

Лист

7

39	282° 15' 5"	125.92	457978.4	2216580.9
40	214° 18' 9"	41.52	458005.12	2216457.85
41	276° 1' 17"	79.60	457970.82	2216434.45
42	257° 25' 10"	10.79	457979.17	2216355.29
43	257° 25' 1"	26.39	457976.82	2216344.76
44	257° 26' 12"	37.93	457971.07	2216319.00
45	257° 25' 5"	28.00	457962.82	2216281.98
46	257° 26' 47"	17.62	457956.72	2216254.65
47	257° 25' 48"	27.2	457952.89	2216237.45
48	257° 25' 28"	25.31	457946.97	2216210.90
49	257° 26' 13"	10.85	457941.46	2216186.20
50	257° 26' 27"	14.39	457939.10	2216175.61
51	260° 23' 0"	3.05	457935.97	2216161.56
52	260° 30' 2"	12.72	457935.46	2216158.55
53	260° 29' 11"	9.20	457933.36	2216146.00
54	260° 30' 57"	12.99	457931.84	2216136.93
55	260° 26' 55"	11.63	457929.70	2216124.12
56	260° 29' 7"	41.26	457927.77	2216112.65
57	260° 29' 54"	52.70	457920.95	2216071.96
58	257° 52' 18"	11.95	457912.25	2216019.98
59	257° 51' 50"	47.33	457909.74	2216008.30
60	238° 21' 8"	39.22	457899.79	2215962.03
61	156° 19' 50"	6.55	457879.21	2215928.64
62	156° 12' 28"	29.03	457873.21	2215931.27
63	156° 11' 19"	25.04	457846.65	2215942.98
64	273° 48' 51"	0.75	457823.74	2215953.09
65	329° 24' 39"	45.12	457823.79	2215952.34
66	336° 11' 39"	8.92	457862.63	2215929.38
67	336° 10' 53"	6.07	457870.79	2215925.78
68	244° 18' 3"	1.78	457876.34	2215923.33
69	329° 20' 22"	5.51	457875.57	2215921.73
70	329° 58' 54"	0.52	457880.31	2215918.92
71	184° 57' 17"	9.96	457947.77	2216865.75
72	277° 59' 56"	12.36	457937.85	2216864.89
73	7° 13' 21"	9.47	457939.57	2216852.65
74	95° 42' 21"	11.97	457948.96	2216853.84
75	4° 55' 24"	8.04	457973.96	2216874.69
76	273° 2' 6"	9.44	457981.97	2216875.38
77	183° 24' 2"	7.92	457982.47	2216865.95
78	90° 0' 0"	0.02	457974.56	2216865.48
79	273° 25' 36"	5.02	457974.56	2216865.50
80	3° 55' 35"	12.56	457974.86	2216860.49
81	91° 31' 45"	19.49	457987.39	2216861.35
82	184° 58' 11"	13.39	457986.87	2216880.83
83	274° 56' 6"	5.00	457973.53	2216879.67

Взам. инв. №

Подпись и дата

июль-20

Инв. № подл.

Лист

56802-ПМТ6-ПЗ

8

Изм. Кол.уч. Лист № док Подп. Дата



47:07:0713001:471:3У2

Номер характерных точек границ	Дир.угол	Длина	X	Y
1	90° 7' 5"	19.42	457867.23	2216427.98
2	89° 30' 18"	9.26	457867.19	2216447.40
3	179° 8' 15"	4.65	457867.27	2216456.66
4	177° 45' 47"	5.12	457862.62	2216456.73
5	168° 15' 0"	8.94	457857.50	2216456.93
6	143° 10' 39"	4.82	457848.75	2216458.75
7	141° 14' 31"	0.91	457844.89	2216461.64
8	276° 47' 20"	5.08	457844.18	2216462.21
9	188° 2' 15"	14.88	457844.78	2216457.17
10	97° 2' 37"	6.12	457830.05	2216455.09
11	97° 0' 21"	6.56	457829.30	2216461.16
12	96° 58' 22"	14.00	457828.50	2216467.67
13	96° 59' 48"	15.52	457826.80	2216481.57
14	97° 0' 6"	21.90	457824.91	2216496.97
15	96° 58' 54"	19.83	457822.24	2216518.71
16	96° 59' 60"	43.16	457819.83	2216538.39
17	185° 41' 31"	36.80	457814.57	2216581.23
18	185° 37' 56"	5.09	457777.95	2216577.58
19	184° 53' 57"	0.35	457772.88	2216577.08
20	320° 30' 1"	1.92	457772.53	2216577.05
21	320° 18' 39"	5.04	457774.01	2216575.83
22	321° 20' 25"	1.66	457777.89	2216572.61
23	230° 39' 21"	5.88	457779.19	2216571.57
24	231° 47' 43"	7.47	457775.46	2216567.02
25	233° 43' 58"	2.28	457770.84	2216561.15
26	232° 32' 29"	14.6	457769.49	2216559.31
27	5° 41' 44"	15.11	457760.61	2216547.72
28	5° 37' 16"	5.10	457775.65	2216549.22
29	5° 43' 22"	9.43	457780.73	2216549.72
30	277° 1' 1"	15.80	457790.11	2216550.66
31	276° 58' 54"	19.83	457792.04	2216534.98
32	277° 0' 6"	21.90	457794.45	2216515.30
33	276° 59' 48"	15.52	457797.12	2216493.56
34	276° 58' 40"	13.99	457799.01	2216478.16
35	276° 59' 43"	6.57	457800.71	2216464.27
36	276° 58' 4"	11.29	457801.51	2216457.75
37	209° 37' 16"	7.47	457802.88	2216446.54
38	209° 48' 5"	28.91	457796.39	2216442.85
39	209° 43' 9"	2.76	457771.30	2216428.48
40	209° 48' 46"	7.34	457768.90	2216427.11
41	209° 48' 22"	19.70	457762.53	2216423.46
42	209° 40' 18"	20.38	457745.44	2216413.67
43	210° 13' 55"	6.71	457727.73	2216403.58

Взам. инв. №

Подпись и дата  
июль-20

Инв. № подл.

Лист

56802-ПМТ6-ПЗ

9

Изм. Кол.уч. Лист № док Подп. Дата

Номер характерных точек границ	Дир.угол	Длина	X	Y
44	209° 47' 45"	6.98	457721.93	2216400.20
45	209° 47' 1"	9.16	457715.87	2216396.73
46	251° 46' 8"	4.44	457707.92	2216392.18
47	250° 47' 44"	12.01	457706.53	2216387.96
48	250° 32' 30"	22.66	457702.58	2216376.62
49	339° 6' 51"	8.13	457695.03	2216355.25
50	29° 48' 12"	141.00	457702.63	2216352.35
51	7° 29' 1"	42.61	457824.98	2216422.43
52	0° 53' 53"	6.38	457854.51	2216466.21
53	359° 43' 39"	6.31	457860.89	2216466.31
54	89° 47' 5"	13.31	457867.20	2216466.28
55	180° 8' 24"	20.48	457867.25	2216479.59
56	281° 7' 45"	3.11	457846.77	2216479.54
57	297° 5' 7"	9.36	457847.37	2216476.49
58	325° 53' 55"	3.48	457851.63	2216468.16

Инв.№ подл.	Подпись и дата июль-20	Взам. инв.№							Лист
			56802-ПМТ6-ПЗ						10
Изм.	Кол.уч.	Лист	№ док	Подп.	Дата				

47:07:0713001:ЗУ1(1-2)

Номер характерных точек границ	Дир.угол	Длина	X	Y
1	247° 31' 34"	16.61	457614.19	2215869.18
2	247° 9' 31"	3.58	457607.84	2215853.83
3	67° 27' 39"	20.19	457606.45	2215850.53
4	351° 45' 52"	1.54	457891.47	2215888.75
5	252° 40' 33"	27.40	457892.99	2215888.53
6	342° 15' 19"	0.26	457884.83	2215862.37
7	245° 41' 6"	4.78	457885.08	2215862.29
8	74° 49' 25"	31.93	457883.11	2215857.93
9	333° 6' 26"	6.26	457894.60	2215900.31
10	245° 4' 11"	4.39	457900.18	2215897.48
11	161° 18' 53"	3.62	457898.33	2215893.50
12	252° 42' 39"	1.58	457894.90	2215894.66
13	151° 40' 37"	1.75	457894.43	2215893.15
14	74° 57' 44"	2.08	457892.89	2215893.98
15	74° 50' 45"	4.48	457893.43	2215895.99
16	335° 33' 22"	0.12	457684.69	2215980.69
17	247° 56' 56"	17.90	457684.8	2215980.64
18	68° 20' 7"	17.90	457678.08	2215964.05

Инв.№ подл.	Подпись и дата июль-20	Взам. инв. №							Лист 11
			Изм.	Кол.уч.	Лист	№ док	Подп.	Дата	

56802-ПМТ6-ПЗ