



Открытое акционерное общество «Сибирский институт по проектированию предприятий транспорта и хранения газа, нефти и нефтепродуктов

"СИБНЕФТТРАНСПРОЕКТ"

СРО-П-125-26012010

Рег.№ в СРО: 192. Дата регистрации в реестре: 29.09.2010 г.

Заказчик – ПАО «Газпром»

Агент – ООО «Газпром инвест»

**«КС «СЕВЕРНАЯ» (Г-Д ЛЕНИНГРАД-ВЫБОРГ-ГОСГРАНИЦА) (2 ОЧЕРЕДЬ)»
В СОСТАВЕ СТРОЙКИ «КС «СЕВЕРНАЯ» (Г-Д ЛЕНИНГРАД-ВЫБОРГ-ГОСГРАНИЦА) (ЭТАП 1,4)»**

«Материалы по обоснованию проекта межевания территории»

56802-ПМТ7

Том 7

Изм	№ док.	Подп.	Дата

2020



Открытое акционерное общество «Сибирский институт по проектированию предприятий транспорта и хранения газа, нефти и нефтепродуктов

"СИБНЕФТТРАНСПРОЕКТ"

СРО-П-125-26012010

Рег.№ в СРО: 192. Дата регистрации в реестре: 29.09.2010 г.

Заказчик – ПАО «Газпром»

Агент – ООО «Газпром инвест»

«КС «СЕВЕРНАЯ» (Г-Д ЛЕНИНГРАД-ВЫБОРГ-ГОСГРАНИЦА) (2 ОЧЕРЕДЬ)» В СОСТАВЕ СТРОЙКИ «КС «СЕВЕРНАЯ» (Г-Д ЛЕНИНГРАД-ВЫБОРГ-ГОСГРАНИЦА) (ЭТАП 1,4)»

«Материалы по обоснованию проекта межевания территории»

56802-ПМТ7

Том 7

Генеральный директор

И.В. Крупников

Главный инженер проекта

А.М. Федоров



Изм	№ док.	Подп.	Дата

2020






Взаим. инв. №

Подпись и дата

июль-20


Инв. № подл.

Обозначение	Наименование	Примечание (страница)
56802-ПМТ7-С	Содержание тома	2
56802-ПМТ7-СД	Состав документации по планировке территории	3
56802-ПМТ7-ГЧ	Материалы по обоснованию проекта межевания территории	4

Инв.№ подл.	Подпись и дата июль-20	Взаим. инв. №	56802-ПМТ7-С						Стадия	Лист	Листов
			Изм.	Кол.уч.	Лист	№ док.	Подп.	Дата	П		1
			Разработал	Марилев			07.20	Содержание тома	 СибНефтеТрансПроект		
			Проверил	Кислина			07.20				
			Н. контроль	Ульянов			07.20				
			ГИП	Федоров			07.20				

Состав документации по планировке территории






Номер тома	Обозначение	Наименование	Примечание
1	56802-ППТ1	«Основная часть проекта планировки. Положение о размещении объектов трубопроводного транспорта»	
2	56802-ППТ2	«Основная часть проекта планировки территории. Графическая часть»	
3	56802-ППТ3	«Материалы по обоснованию проекта планировки территории. Пояснительная записка»	
4	56802-ППТ4	«Материалы по обоснованию проекта планировки территории. Графическая часть»	
5	56802-ПМТ5	«Основная часть проекта межевания. Текстовая часть»	
6	56802-ПМТ6	«Основная часть проекта межевания. Чертежи межевания территории»	
7	56802-ПМТ7	«Материалы по обоснованию проекта межевания территории»	

Взам. инв. №									
	Подпись и дата июль-20								
Инв. № подл.						56802-ППТ7-СД			
	Изм.	Кол.уч.	Лист	№ док.	Подп.				Дата
	Разработал	Марилов			<i>[Подпись]</i>	07.20	Стадия	Лист	Листов
	Проверил	Кислина			<i>[Подпись]</i>	07.20	П		1
	Н. контроль	Ульянов			<i>[Подпись]</i>	07.20			
ГИП	Федоров			<i>[Подпись]</i>	07.20				

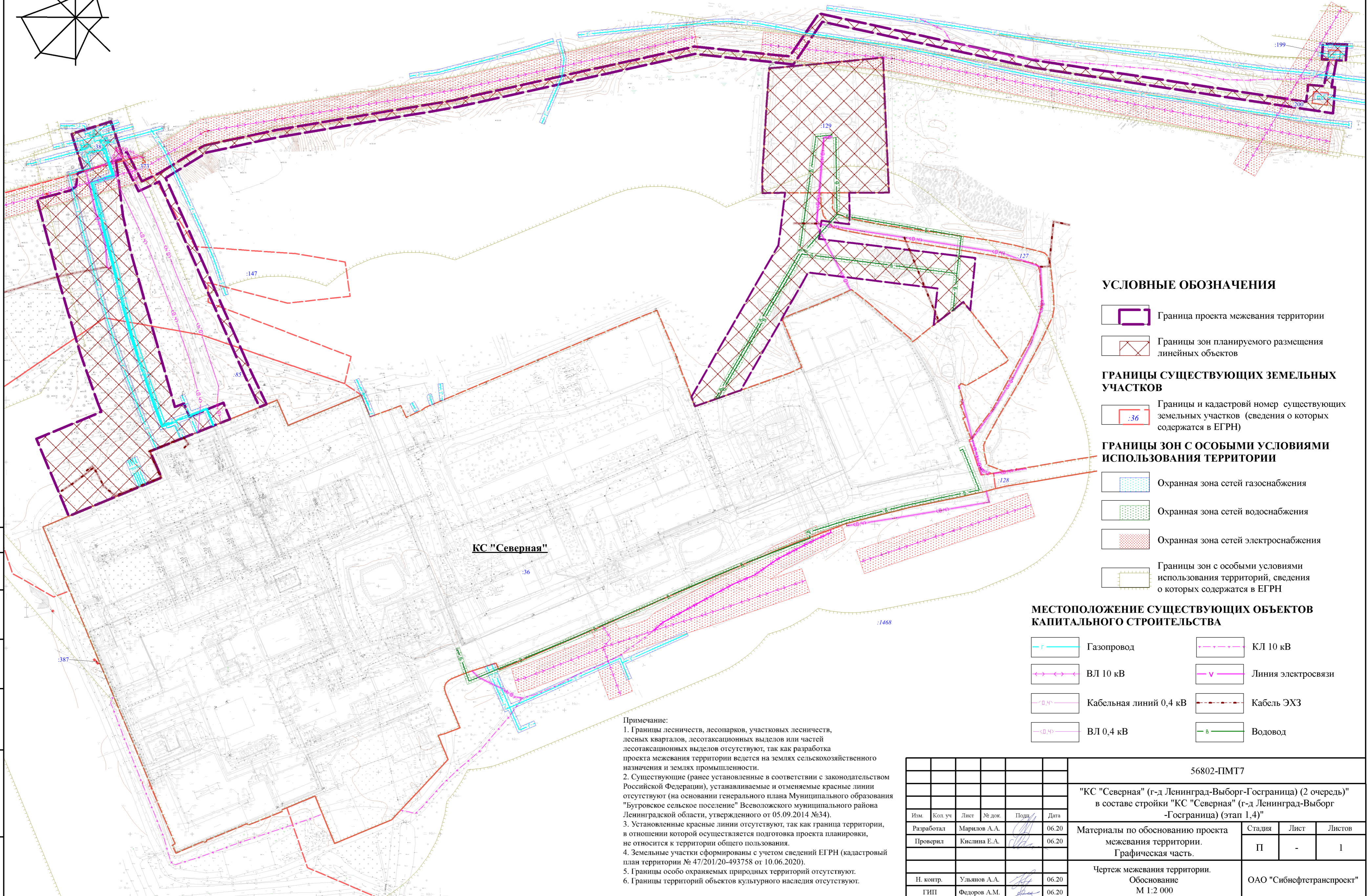
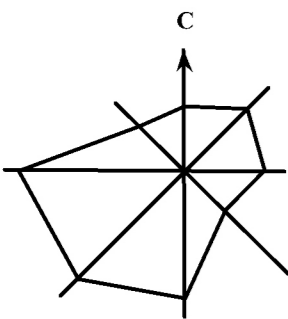
Состав документации по планировке территории

Содержание

1 Чертеж межевания территории. Обоснование. (масштаб 1:2000)..... 2

Инв.№ подл.	Подпись и дата июль-20	Взам. инв. №	56802-ПМТ7-ГЧ						Стадия	Лист	Листов
			Изм.	Кол.уч.	Лист	№ док	Подп.	Дата	П	1	2
			Разработал	Мариков		07.20	Материалы по обоснованию проекта межевания территории  СибНефтеТрансПроект				
			Проверил	Кислина		07.20					
			Н. контроль	Ульянов		07.20					
			ГИП	Федоров		07.20					

ЧЕРТЕЖ МЕЖЕВАНИЯ ТЕРРИТОРИИ. ОБОСНОВАНИЕ. М 1:2 000



УСЛОВНЫЕ ОБОЗНАЧЕНИЯ

- Граница проекта межевания территории
- Границы зон планируемого размещения линейных объектов

ГРАНИЦЫ СУЩЕСТВУЮЩИХ ЗЕМЕЛЬНЫХ УЧАСТКОВ

- Границы и кадастровый номер существующих земельных участков (сведения о которых содержатся в ЕГРН)

ГРАНИЦЫ ЗОН С ОСОБЫМИ УСЛОВИЯМИ ИСПОЛЬЗОВАНИЯ ТЕРРИТОРИИ

- Охранная зона сетей газоснабжения
- Охранная зона сетей водоснабжения
- Охранная зона сетей электроснабжения
- Границы зон с особыми условиями использования территорий, сведения о которых содержатся в ЕГРН

МЕСТОПОЛОЖЕНИЕ СУЩЕСТВУЮЩИХ ОБЪЕКТОВ КАПИТАЛЬНОГО СТРОИТЕЛЬСТВА

- Газопровод
- ВЛ 10 кВ
- Кабельная линия 0,4 кВ
- ВЛ 0,4 кВ
- КЛ 10 кВ
- Линия электросвязи
- Кабель ЭХЗ
- Водовод

Примечание:

- Границы лесничеств, лесопарков, участковых лесничеств, лесных кварталов, лесотаксационных выделов или частей лесотаксационных выделов отсутствуют, так как разработка проекта межевания территории ведется на землях сельскохозяйственного назначения и землях промышленности.
- Существующие (ранее установленные в соответствии с законодательством Российской Федерации), устанавливаемые и отменяемые красные линии отсутствуют (на основании генерального плана Муниципального образования "Бутровское сельское поселение" Всеволожского муниципального района Ленинградской области, утвержденного от 05.09.2014 №34).
- Установленные красные линии отсутствуют, так как граница территории, в отношении которой осуществляется подготовка проекта планировки, не относится к территории общего пользования.
- Земельные участки сформированы с учетом сведений ЕГРН (кадастровый план территории № 47/201/20-493758 от 10.06.2020).
- Границы особо охраняемых природных территорий отсутствуют.
- Границы территорий объектов культурного наследия отсутствуют.

Согласовано
Владелец или №
Подпись и дата
Июль-2020
Имя, № инст.

						56802-ПМТ7			
						"КС "Северная" (г-д Ленинград-Выборг-Госграница) (2 очередь)" в составе стройки "КС "Северная" (г-д Ленинград-Выборг-Госграница) (этап 1,4)"			
Изм.	Кол. уч.	Лист	№ док.	Подп.	Дата	Материалы по обоснованию проекта межевания территории. Графическая часть.	Стадия	Лист	Листов
Разработал	Марилев А.А.				06.20		П	-	1
Проверил	Кислиев Е.А.				06.20	Чертеж межевания территории. Обоснование М 1:2 000	ОАО "Сибнефтьтранспроект"		
Н. контр.	Ульянов А.А.				06.20				
ГИП	Федоров А.М.				06.20				