

В БУГРОВСКИЙ Вестник



ПРИЛОЖЕНИЕ К ГАЗЕТЕ «ВСЕВОЛОЖСКИЕ ВЕСТИ»

№ 22, сентябрь 2012 года

Информационный вестник сельского поселения

Официально

**ПОСТАНОВЛЕНИЕ АДМИНИСТРАЦИИ
МУНИЦИПАЛЬНОГО ОБРАЗОВАНИЯ «БУГРОВСКОЕ СЕЛЬСКОЕ ПОСЕЛЕНИЕ»
ВСЕВОЛОЖСКОГО МУНИЦИПАЛЬНОГО РАЙОНА ЛЕНИНГРАДСКОЙ ОБЛАСТИ
от 28.08.2012 г. № 219, п. Бугры**

Об установлении публичных сервитутов в южной части МО «Бугровское сельское поселение» Всеволожского района Ленинградской области на основании материалов проекта планировки территории юго-западной части дер. Порошкино многофункционального комплекса «ЕВРОГРАД» МО «Бугровское сельское поселение» Всеволожского района Ленинградской области, и проекта планировки территории восточнее пересечения Кольцевой автомобильной дороги вокруг Санкт-Петербурга и автомобильной дороги от Санкт-Петербурга через Приозерск, Сортавалу до Петрозаводска, в районе массива «Корабельки» Бугровского сельского поселения Всеволожского района Ленинградской области.

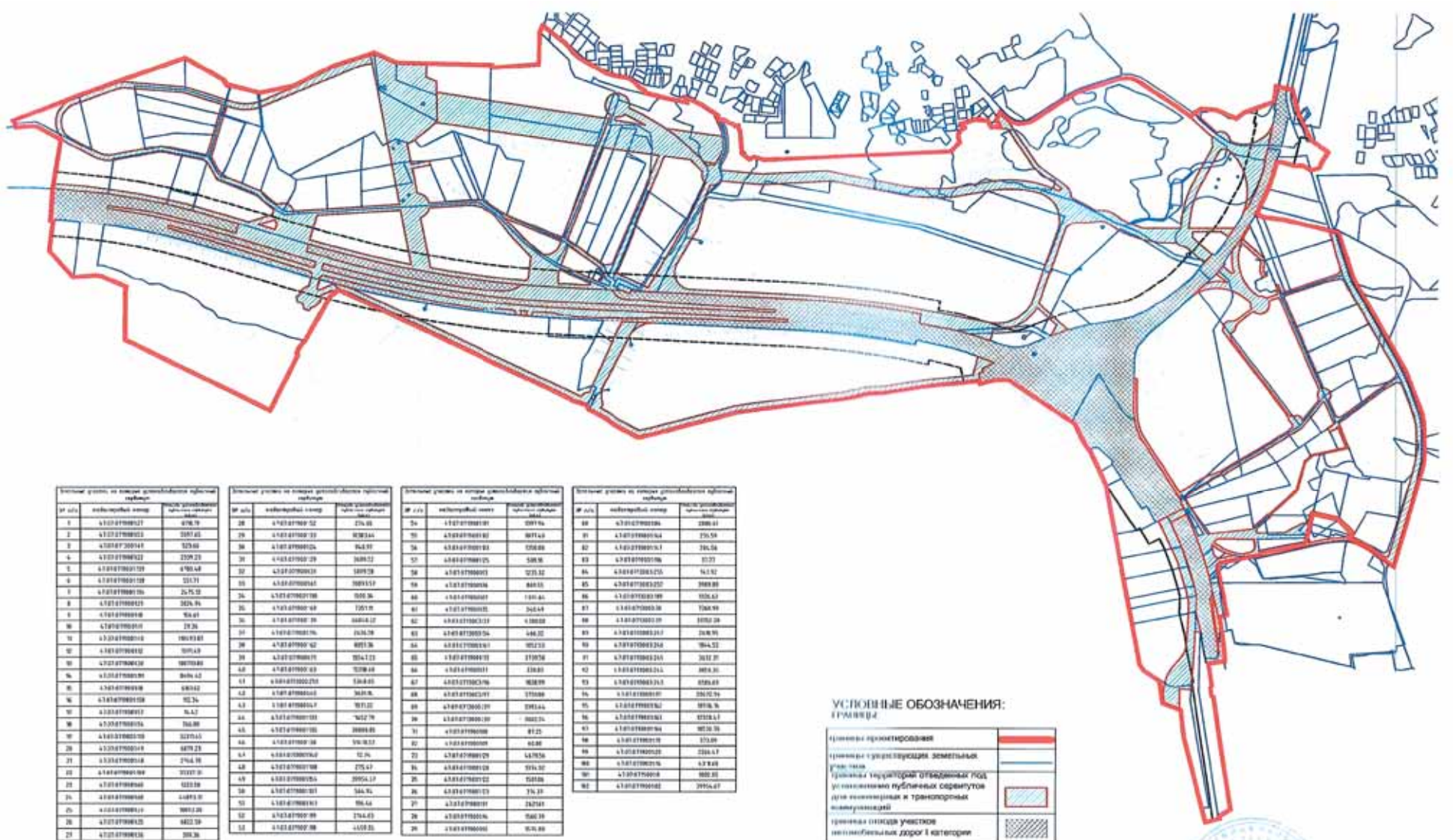
Рассмотрев материалы по установлению публичных сервитутов в южной части МО «Бугровское сельское поселение», подготовленные на основании материалов проекта планировки территории юго-западной части дер. Порошкино многофункционального комплекса «ЕВРОГРАД» МО «Бугровское сельское поселение» Всеволожского района Ленинградской области, утвержденного постановлением администрации МО «Бугровское сельское поселение», Всеволожского района Ленинградской области от 06.02.2012г. № 18 и проекта планировки территории восточнее пересечения Кольцевой автомобильной дороги вокруг Санкт-Петербурга и автомобильной дороги от Санкт-Петербурга через Приозерск, Сортавалу до Петрозаводска, в районе массива «Корабельки» Бугровского сельского поселения Всеволожского района Ленинградской области, утвержденного постановлением администрации МО «Бугровское сельское поселение» Всеволожского района Ленинградской области от 23.04.2012г. №85, с учетом заключения о результатах публичных слушаний по вопросу установления публичных сервитутов в

южной части МО «Бугровское сельское поселение», состоявшихся 25 мая 2012 года №740 от 09.07.2012 г., руководствуясь ст. 23 Федерального закона от 25.10.2001 г. № 136-ФЗ «Земельный кодекс», Федеральным законом от 06.10.2003 г. № 131-ФЗ «Об общих принципах организации местного самоуправления в РФ», Федеральным законом от 29.12.2004 г. № 190-ФЗ «Градостроительный кодекс РФ», Федеральным законом от 21.07.1997 г. № 122-ФЗ «О государственной регистрации прав на недвижимое имущество и сделок с ним», Уставом муниципального образования «Бугровское сельское поселение», администрация МО «Бугровское сельское поселение» Всеволожского муниципального района Ленинградской области постановляет:

1. Утвердить схему границ территорий с наложением публичных сервитутов (Приложение № 1).
2. Утвердить разбивочный чертеж публичных сервитутов (Приложение № 2).
3. Утвердить перечень координат поворотных точек границ публичных сервитутов (Приложение № 3).
4. Установить, без изъятия земельных участков, публичные сервитуты «для прохода, проезда, использования в целях строительства и ремонта коммунальных, инженерных, электрических и других линий и сетей, а также объектов транспортной инфраструктуры, размещения межевых и геодезических знаков и подъездов к ним, проведения дренажных работ» в отношении земельных участков, согласно приложению № 4 к настоящему постановлению.
5. Назначить ответственным за государственную регистрацию установленных публичных сервитутов ведущего специалиста администрации Соколова Р. Е.
6. Настоящее постановление опубликовать в газете «Бугровский вестник» и разместить на официальном сайте Администрации МО «Бугровское сельское поселение» в сети «Интернет» по адресу www.admbsp.ru.
7. Контроль над исполнением настоящего постановления оставляю за собой.

Г. И. ШОРОХОВ, глава администрации

Приложение № 1 к постановлению администрации МО «Бугровское сельское поселение» Всеволожского района Ленинградской области от 28.08.2012 г. № 219

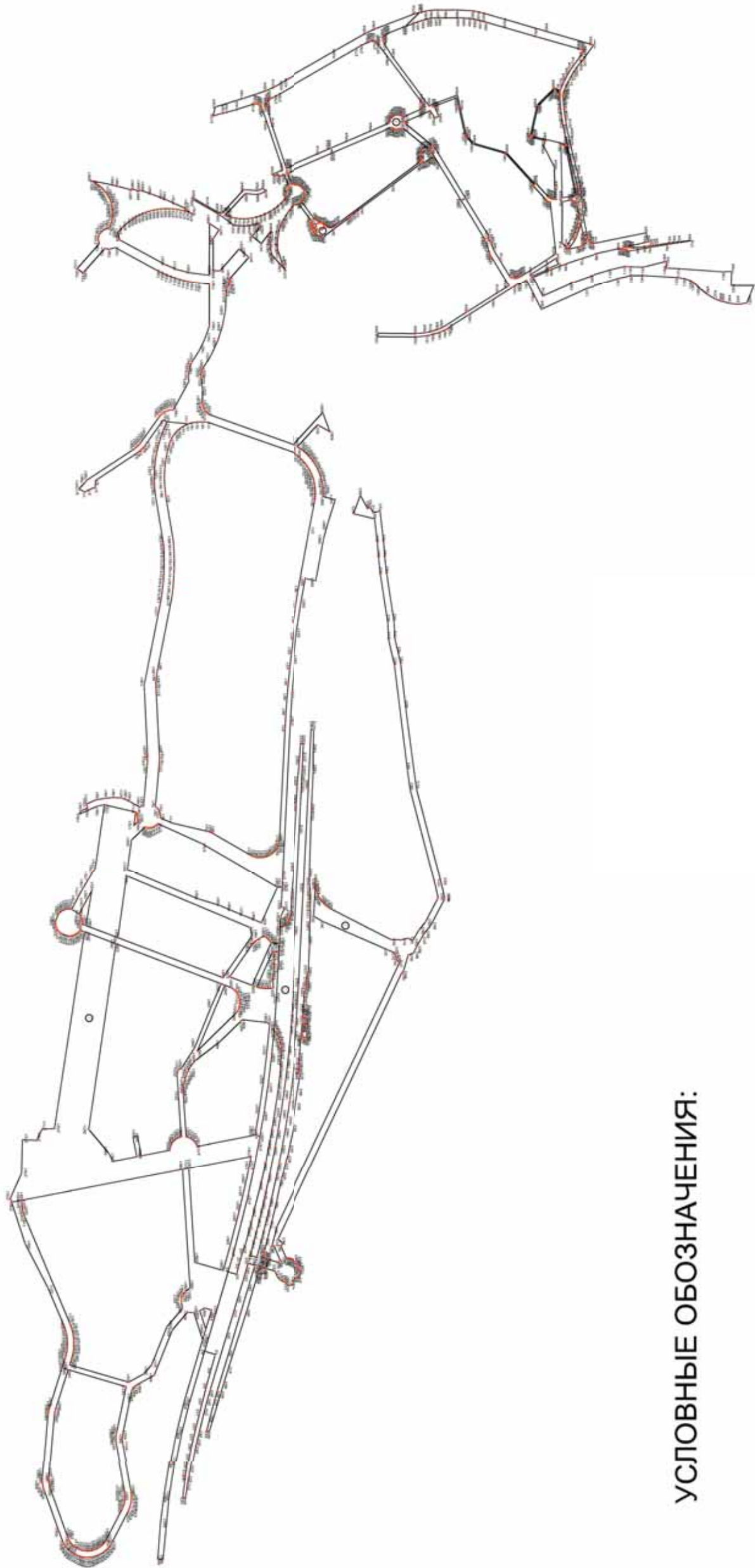


УСЛОВНЫЕ ОБОЗНАЧЕНИЯ:
Таблица

линии проектируемых	—
линии существующих земельных	—
участков	—
линии участков, находящихся под установлением публичных сервитутов для коммунальных и транспортных коммуникаций	—
линии границ земельных участков	—
линии границ земельных участков, находящихся в доверительном управлении	—
линии границ земельных участков, находящихся в доверительном управлении	—

Утверждено:
Глава администрации МО «Бугровское сельское поселение»
Всеволожского района Ленинградской области
Г.И. Шорохов

Официально

Приложение № 2 к постановлению администрации МО «Бугровское сельское поселение»
Всеволожского района Ленинградской области от 28.08.2012 г. № 219

УСЛОВНЫЕ ОБОЗНАЧЕНИЯ:

границы сервитутов	—
поворотные точки участков	○
номер сервитута	○

Официально

Приложение №3
к постановлению администрации МО "Бугровское сельское поселение" Всеволожского района Ленинградской области от 28.08.2012 № 219

Сервитут №1			Сервитут №1			Сервитут №1			Сервитут №1			Сервитут №1		
N поворотной точки	X	Y	N поворотной точки	X	Y	N поворотной точки	X	Y	N поворотной точки	X	Y	N поворотной точки	X	Y
0/1	112891.9101	116221.8399	36/1	111951.5569	116172.9173	72/1	112570.1142	114915.0764	108/1	112510.3868	116445.7953	120/1	112590.0758	116333.2709
1/1	112867.7937	116209.3110	37/1	111974.5264	116054.0404	73/1	112570.2655	114929.4580	109/1	112499.9888	116456.6733	121/1	112592.2949	116312.9969
2/1	112851.1053	116219.5343	38/1	112018.2814	115811.1508	74/1	112574.5789	114943.0988	110/1	112488.4108	116466.2859	122/1	112593.7171	116292.6514
3/1	112827.7304	116228.3098	39/1	112028.1145	115750.8754	75/1	112582.6582	114954.5916	111/1	112462.3409	116481.2247	123/1	112594.3405	116272.2659
4/1	112826.0829	116255.3937	40/1	112037.1571	115690.4762	76/1	112590.0906	114959.9554	112/1	112544.3051	116489.1944	124/1	112594.1640	116251.8715
5/1	112664.2028	116363.4851	41/1	112045.4079	115629.9639	77/1	112575.5688	115122.6284	113/1	112552.6737	116470.5953	125/1	112593.1879	116231.4998
6/1	112655.9518	116369.4753	42/1	112052.8652	115569.3486	78/1	112574.4511	115139.4885	114/1	112560.3065	116451.6823	126/1	112591.4137	116211.1820
7/1	112648.1956	116376.0936	43/1	112059.5280	115508.6409	79/1	112574.1051	115156.6885	115/1	112567.1918	116432.4846	127/1	112587.9516	116185.1080
8/1	112640.9820	116383.2995	44/1	112065.3950	115447.8511	80/1	112574.5590	115173.8860	116/1	112573.3190	116413.0316	128/1	112558.9960	116009.9976
9/1	112634.3553	116391.0486	45/1	112070.4652	115386.9896	81/1	112587.0288	115424.8941	117/1	112578.6786	116393.3534	129/1	112557.1961	115995.7060
10/1	112630.2494	116396.5417	46/1	112074.7377	115326.0670	82/1	112587.4345	115440.5459	118/1	112583.2625	116373.4801	130/1	112556.0960	115979.9570
11/1	112559.2720	116496.9153	47/1	112078.2119	115285.0936	83/1	112587.0701	115456.7886	119/1	112587.0635	116353.4423	131/1	112555.5557	115926.4055
12/1	112544.3051	116489.1944	48/1	112099.9739	114824.8441	84/1	112585.9067	115472.9938	120/1	112590.0758	116333.2709	132/1	112556.0410	115901.1374
13/1	112462.3409	116481.2247	49/1	112101.3106	114817.0870	85/1	112583.9472	115489.1220	121/1	112592.2949	116312.9969	133/1	112557.3392	115873.1889
14/1	112443.2016	116486.0687	50/1	112103.4274	114809.5055	86/1	112581.1962	115505.1343	122/1	112593.7171	116292.6514	134/1	112559.4358	115845.2889
15/1	112423.6552	116488.8457	51/1	112106.3022	114802.1778	87/1	112526.9838	115780.2824	123/1	112594.3405	116272.2659	135/1	112562.3292	115817.4603
16/1	112403.9241	116489.5242	52/1	112109.9055	114795.1795	88/1	112524.5922	115797.0409	124/1	112594.1640	116251.8715	136/1	112566.2763	115787.7757
17/1	112384.2330	116488.0964	53/1	112114.2002	114788.5828	89/1	112521.1911	115825.3823	125/1	112593.1879	116231.4998	137/1	112577.7639	115729.2153
18/1	112032.4328	116363.1788	54/1	112119.1418	114782.4558	90/1	112518.5855	115853.8080	126/1	112591.4137	116211.1820	138/1	112634.4353	115441.2680
19/1	112022.1676	116355.9918	55/1	112124.6794	114776.8616	91/1	112516.7774	115882.2954	127/1	112587.9516	116185.1080	139/1	112621.5185	115171.9013
20/1	112012.6833	116348.3756	56/1	112130.7559	114771.8580	92/1	112515.7684	115910.8224	128/1	112558.9960	116009.9976	140/1	112621.1034	115155.8330
21/1	112003.7199	116340.1526	57/1	112137.3086	114767.4966	93/1	112515.5591	115939.3664	129/1	112557.1961	115995.7060	141/1	112621.4881	115139.7641
22/1	111995.3162	116331.3583	58/1	112144.2700	114763.8224	94/1	112516.1498	115967.9051	130/1	112556.0960	115979.9570	142/1	112622.3826	115126.8074
23/1	111987.5087	116322.0308	59/1	112151.5681	114760.8732	95/1	112517.5399	115996.4161	131/1	112555.5557	115926.4055	143/1	112637.0784	114962.1855
24/1	111980.3310	116312.2104	60/1	112159.1277	114758.6796	96/1	112520.0497	116019.6553	132/1	112556.0410	115901.1374			
25/1	111973.8141	116301.9395	61/1	112166.8708	114757.2641	97/1	112548.7931	116193.7036	133/1	112557.3392	115873.1889			
26/1	111967.9863	116291.2626	62/1	112174.7176	114756.6413	98/1	112549.7947	116200.4389	134/1	112559.4358	115845.2889			
27/1	111962.8727	116280.2258	63/1	112182.5871	114756.8177	99/1	112553.2789	116234.1954	135/1	112562.3292	115817.4603			
28/1	111958.4955	116268.8768	64/1	112190.3981	114757.7914	100/1	112554.3693	116268.1137	136/1	112566.2763	115787.7757			
29/1	111954.8735	116257.2647	65/1	112198.0701	114759.5525	101/1	112553.0604	116302.0243	137/1	112577.7639	115729.2153			
30/1	111952.0225	116245.4396	66/1	112205.5238	114762.0826	102/1	112549.3589	116335.7576	138/1	112634.4353	115441.2680			
31/1	111949.9547	116233.4528	67/1	112212.6825	114765.3558	103/1	112543.2831	116369.1451	139/1	112621.5185	115171.9013			
32/1	111948.6790	116221.3560	68/1	112363.2255	114853.5087	104/1	112534.8636	116402.0199	140/1	112621.1034	115155.8330			
33/1	111948.2011	116209.2015	69/1	112373.0282	114858.2966	105/1	112533.2150	116407.0783	141/1	112621.4881	115139.7641			
34/1	111948.5230	116197.0419	70/1	112383.4384	114861.5593	106/1	112527.1104	116420.8327	142/1	112622.3826	115126.8074			
35/1	111949.6432	116184.9297	71/1	112525.1040	114894.4924	107/1	112519.4673	116433.7955	143/1	112637.0784	114962.1855			

Официально

Приложение №3
к постановлению администрации МО "Бугровское сельское
поселение" Всеволожского района Ленинградской области
от 28.08.2012 № 219

Сервитут №1				Сервитут №1				Сервитут №1				Сервитут №1				Сервитут №1			
N поворотной точки	X	Y		N поворотной точки	X	Y		N поворотной точки	X	Y		N поворотной точки	X	Y		N поворотной точки	X	Y	
180/1	112889.8970	114531.6478		216/1	112961.3302	114453.3557		252/1	112504.0041	113891.9713		288/1	112483.0027	113515.5117		324/1	113118.8934	113392.5275	
181/1	112874.4223	114562.6695		217/1	112937.9601	114444.4764		253/1	112499.1783	113811.9840		289/1	112453.4133	113045.7774		325/1	113157.7462	113385.0135	
182/1	112858.2109	114593.3772		218/1	112931.4394	114444.0470		254/1	112488.7272	113646.0705		290/1	112470.7597	113031.2237		326/1	113104.3401	113221.2499	
183/1	112841.2965	114623.7033		219/1	112924.9151	114444.4168		255/1	112499.1481	113643.1814		291/1	112475.2104	113026.9691		327/1	113014.5288	113046.7774	
184/1	112864.6338	114485.4019		220/1	112918.4846	114445.5803		256/1	112509.7621	113637.1837		292/1	112479.0725	113022.1739		328/1	112948.9713	112891.2043	
185/1	112737.9758	114436.9182		221/1	112912.2444	114447.5201		257/1	112519.5363	113628.2253		293/1	112482.2810	113016.9188		329/1	112944.2425	112876.5583	
186/1	112704.1545	114683.6866		222/1	112906.2876	114450.2072		258/1	112526.8460	113617.5689		294/1	112484.7819	113011.2925		330/1	112941.2486	112864.6841	
187/1	112216.0317	114477.6141		223/1	112900.7033	114453.6014		259/1	112531.3225	113606.3456		295/1	112486.5330	113005.3896		331/1	112939.0362	112852.6398	
188/1	112208.8557	114444.2354		224/1	112895.5752	114457.6519		260/1	112533.3848	113593.3498		296/1	112487.5048	112999.3096		332/1	112937.6147	112840.4768	
189/1	112323.1585	114278.1734		225/1	112890.9800	114462.2982		261/1	112645.5240	113571.2560		297/1	112487.6809	112993.1550		333/1	112936.9902	112828.2469	
190/1	112737.9758	114436.9182		226/1	112887.1467	114467.2356		262/1	112661.2901	113651.2779		298/1	112487.0571	112987.0160		334/1	112937.1654	112816.0023	
191/1	112864.6338	114485.4019		227/1	112870.0666	114460.6993		263/1	112678.2198	113644.0891		299/1	112483.0340	112963.9500		335/1	112938.1394	112803.7953	
192/1	112878.0459	114490.5211		228/1	112745.8919	114413.1794		264/1	112663.1845	113567.7765		300/1	112544.5382	112891.6783		336/1	112939.9083	112791.6779	
193/1	112877.6397	114495.2329		229/1	112289.5200	114238.5324		265/1	112757.6411	113549.1685		301/1	112605.1077	112740.0328		337/1	112942.4643	112779.7018	
194/1	112877.6656	114501.7770		230/1	112281.2175	114232.4840		266/1	112774.1398	113582.0398		302/1	112636.2598	112704.7204		338/1	112945.7966	112767.9181	
195/1	112878.6880	114508.2571		231/1	112275.8131	114227.5594		267/1	112853.5884	113676.0624		303/1	112696.1487	112671.6107		339/1	112958.1822	112728.7202	
196/1	112880.3935	114514.5764		232/1	112270.9787	114222.0742		268/1	112745.8919	114413.1794		304/1	112928.4643	112740.2518		340/1	112934.5336	112721.1904	
197/1	112882.8564	114520.6407		233/1	112266.7719	114216.0940		269/1	112870.0666	114460.6993		305/1	112922.0615	112760.3607		341/1	112705.6676	112653.5685	
198/1	112886.0401	114526.3596		234/1	112263.2432	114209.6903		270/1	112988.5979	113679.1996		306/1	112918.4891	112772.8986		342/1	112742.8589	112473.9610	
199/1	112889.8970	114531.6478		235/1	112260.4346	114202.9397		271/1	113037.5899	113677.7121		307/1	112915.6922	112785.6319		343/1	112744.5537	112463.8022	
200/1	112919.9400	114549.8839		236/1	112258.3798	114195.9227		272/1	113058.0674	113632.6110		308/1	112913.6814	112798.5128		344/1	112745.4541	112453.5479	
201/1	112929.8503	114551.4689		237/1	112257.1033	114188.7234		273/1	113115.2637	113633.9925		309/1	112912.4643	112811.4927		345/1	112745.5558	112443.2548	
202/1	112940.7226	114550.5905		238/1	112256.6204	114181.4278		274/1	113118.5001	113499.9999		310/1	112912.0454	112824.5228		346/1	112744.8580	112432.9847	
203/1	112951.5341	114547.3117		239/1	112256.9368	114174.1231		275/1	113162.9401	113400.9399		311/1	112912.4263	112837.5541		347/1	112743.3651	112422.7999	
204/1	112961.3839	114542.0047		240/1	112258.0488	114166.8965		276/1	113157.7462	113385.0135		312/1	112913.6055	112850.5376		348/1	112708.0265	112233.3316	
205/1	112969.5499	114535.2410		241/1	112259.9431	114159.8346		277/1	112457.9077	113520.3652		313/1	112915.5788	112863.4242		349/1	112707.0452	112227.0430	
206/1	112973.3906	114530.2532		242/1	112262.5970	114153.0216		278/1	112212.2819	113568.3718		314/1	112918.3385	112876.1657		350/1	112706.2854	112217.8027	
207/1	112984.1788	114504.3685		243/1	112265.9788	114146.5391		279/1	112222.3327	113516.0505		315/1	112921.8743	112888.7139		351/1	112706.3246	112208.5313	
208/1	112984.6237	114497.8771		244/1	112270.0481	114140.4646		280/1	112233.1679	113463.8860		316/1	112926.1730	112901.0217		352/1	112707.1625	112199.2978	
209/1	112984.2730	114491.3517		245/1	112424.2839	113987.3628		281/1	112244.7852	113411.8901		317/1	112928.6729	112907.2360		353/1	112708.7930	112190.1708	
210/1	112983.1283	114484.9179		246/1	112315.7528	114248.5713		282/1	112257.1819	113360.0744		318/1	113104.2844	113324.6639		354/1	112711.2038	112181.2183	
211/1	112981.2067	114478.6720		247/1	112329.8476	114253.9650		283/1	112268.7430	113314.5991		319/1	113108.6620	113336.1005		355/1	112714.3770	112172.5068	
212/1	112978.5371	114472.7074		248/1	112371.3287	114159.7354		284/1	112293.9491	113216.5699		320/1	113112.2837	113347.7986		356/1	112718.2891	112164.1011	
213/1	112975.1592	114467.1132		249/1	112434.7098	114001.5197		285/1	112322.3405	113114.4717		321/1	113115.1340	113359.7080		357/1	112780.6020	112044.0370	
214/1	112971.1237	114461.9733		250/1	112488.3956	113917.0520		286/1	112434.6638	113147.0718		322/1	113117.2009	113371.7782		358/1	112784.0185	112038.0626	
215/1	112966.4910	114457.3645		251/1	112500.3890	113912.4054		287/1	112457.9077	113520.3652		323/1	113118.4754	113383.9575		359/1	112788.7195	112031.3201	

стр. 2

Официально

Приложение №3
к постановлению администрации МО "Бугровское сельское поселение" Всеволожского района Ленинградской области от 28.08.2012 № 219

Сервитут №1			Сервитут №1			Сервитут №1			Сервитут №1			Сервитут №1		
N поворотной точки	X	Y	N поворотной точки	X	Y	N поворотной точки	X	Y	N поворотной точки	X	Y	N поворотной точки	X	Y
360/1	112794.0533	112025.0663	396/1	113013.9850	112542.5409	432/1	112696.1138	112152.5922	468/1	112486.0500	112469.0900	504/1	112196.7211	113653.2901
361/1	112799.9694	112019.3602	397/1	113034.8904	112294.6593	433/1	112691.7297	112161.9118	469/1	112456.7600	112587.5600	505/1	112177.0190	113649.8509
362/1	112806.4120	112014.2559	398/1	113035.3564	112284.3761	434/1	112688.0819	112171.5435	470/1	112353.4600	112938.0400	506/1	112161.3800	113739.4400
363/1	112813.3200	112009.8018	399/1	113035.0227	112274.0879	435/1	112685.1923	112181.4291	471/1	112285.5000	113169.6400	507/1	112144.4600	113856.0000
364/1	112820.6280	112006.0398	400/1	113033.8913	112263.8565	436/1	112683.0785	112191.5092	472/1	112227.1200	113399.5400	508/1	112130.7300	113973.5300
365/1	112828.2670	112003.0057	401/1	113031.9691	112253.7439	437/1	112681.7532	112201.7229	473/1	112201.9700	113514.8700	509/1	112120.3485	114080.4663
366/1	112836.1647	112000.7281	402/1	113029.2676	112243.8110	438/1	112681.2243	112212.0086	474/1	112181.6800	113623.1500	510/1	112111.4600	114209.0300
367/1	112844.2462	111999.2287	403/1	113027.6297	112238.9310	439/1	112681.4950	112222.3043	475/1	112177.0190	113649.8509	511/1	112105.1700	114328.0000
368/1	112852.4352	111998.5214	404/1	112970.5701	112079.2799	440/1	112682.6386	112233.2657	476/1	112196.7211	113653.2901	512/1	112102.5519	114380.3615
369/1	112860.6542	111998.6132	405/1	112953.2329	112033.3780	441/1	112718.7890	112427.3839	477/1	112424.9374	113608.0885	513/1	112120.6401	114381.2659
370/1	112868.8254	111999.5030	406/1	112948.6431	112025.2236	442/1	112720.6062	112448.0240	478/1	112426.7752	113613.7291	514/1	112119.7072	114373.8693
371/1	112876.8715	112001.1825	407/1	112943.3738	112017.4909	443/1	112719.0554	112464.7138	479/1	112434.3181	113626.2317	515/1	112119.4701	114356.4853
372/1	112884.7163	112003.6358	408/1	112937.4636	112010.2363	444/1	112683.7342	112636.2193	480/1	112442.8275	113634.8187	516/1	112120.0328	114339.1089
373/1	112892.2856	112006.8397	409/1	112930.9556	112003.5128	445/1	112679.4640	112646.0873	481/1	112455.6396	113642.5165	517/1	112121.3942	114321.7767
374/1	112899.5079	112010.7639	410/1	112923.8973	111997.3694	446/1	112672.0618	112655.2015	482/1	112468.7025	113646.3037	518/1	112124.3802	114294.8193
375/1	112906.3148	112015.3711	411/1	112916.3403	111991.8512	447/1	112684.8803	112660.2740	483/1	112479.2181	113813.2416	519/1	112125.4496	114277.5409
376/1	112912.6418	112020.6179	412/1	112908.3397	111986.9982	448/1	112681.7075	112662.0243	484/1	112479.5935	113825.5632	520/1	112125.7244	114265.1383
377/1	112918.4291	112026.4546	413/1	112899.9540	111982.8461	449/1	112594.6318	112699.1995	485/1	112479.1691	113837.8832	521/1	112124.5303	114238.0725
378/1	112923.6219	112032.8260	414/1	112891.2444	111979.4250	450/1	112522.8736	112878.5195	486/1	112477.9467	113850.1497	522/1	112130.1322	114237.0667
379/1	112928.1712	112039.6717	415/1	112882.2746	111976.7601	451/1	112482.4570	112949.5387	487/1	112475.9314	113862.3112	523/1	112140.4603	114235.8409
380/1	112932.0339	112046.9271	416/1	112873.1100	111974.8707	452/1	112438.0969	112947.0291	488/1	112473.1318	113874.3164	524/1	112150.8521	114235.4123
381/1	112935.1733	112054.5234	417/1	112863.8175	111973.7706	453/1	112403.8146	112839.8217	489/1	112469.5596	113886.1148	525/1	112161.2461	114235.7833
382/1	113004.0881	112247.3449	418/1	112854.4651	111973.4680	454/1	112391.1376	112882.2583	490/1	112465.2298	113897.6567	526/1	112171.5809	114236.9519
383/1	113006.7196	112255.7889	419/1	112845.1209	111973.9649	455/1	112414.4354	112955.1149	491/1	112460.1607	113908.8935	527/1	112181.7953	114238.9111
384/1	113008.7232	112264.8413	420/1	112835.8533	111975.2578	456/1	112395.9788	112965.9927	492/1	112454.3736	113919.7780	528/1	112189.4724	114240.9313
385/1	113009.9393	112274.0327	421/1	112826.7299	111977.3372	457/1	112368.5698	112957.8049	493/1	112447.8929	113930.2643	529/1	112127.7938	114380.3637
386/1	113010.3589	112283.2947	422/1	112817.8174	111980.1879	458/1	112403.8146	112839.8217	494/1	112439.3659	113942.2476	530/1	112120.6401	114381.2659
387/1	113009.9788	112292.5583	423/1	112809.1808	111983.7892	459/1	112476.5405	112953.4767	495/1	112433.4260	113949.0935	531/1	112102.5519	114380.3615
388/1	112988.4813	112545.8327	424/1	112800.8832	111988.1146	460/1	112505.7189	112475.5846	496/1	112334.0312	114026.0890	532/1	112100.7991	114415.4177
389/1	112986.8420	112554.9581	425/1	112792.9852	111993.1328	461/1	112530.4415	112352.6898	497/1	112253.1951	114105.7186	533/1	112133.1880	114417.0372
390/1	112984.4225	112563.9083	426/1	112785.5444	111998.8088	462/1	112552.2329	112214.9731	498/1	112246.5698	114112.0254	534/1	112208.3457	114247.7043
391/1	112934.5336	112721.1904	427/1	112780.5274	112003.2503	463/1	112565.6663	112108.4134	499/1	112151.1202	114100.5935	535/1	112296.6030	114281.4791
392/1	112958.1822	112728.7202	428/1	112774.1731	112009.7356	464/1	112576.6627	111967.3515	500/1	112139.2556	114092.6914	536/1	112209.5143	114408.0037
393/1	113008.2516	112571.4699	429/1	112768.2188	112016.9541	465/1	112556.0543	111963.8278	501/1	112150.6176	113975.6568	537/1	112204.6562	114414.3566
394/1	113010.9812	112561.5416	430/1	112762.9026	112024.6546	466/1	112531.7900	112212.0700	502/1	112164.2926	113858.5974	538/1	112199.1881	114420.1927
395/1	113012.9313	112551.4343	431/1	112758.3998	112032.5169	467/1	112510.1200	112349.0400	503/1	112181.1314	113742.5968	539/1	112193.1647	114425.4536

Официально

Приложение №3
к постановлению администрации МО "Бугровское сельское
поселение" Всеволожского района Ленинградской области
от 28.08.2012 № 219

Сервитут №1			Сервитут №1			Сервитут №1			Сервитут №1			Сервитут №1		
N поворотной точки	X	Y	N поворотной точки	X	Y	N поворотной точки	X	Y	N поворотной точки	X	Y	N поворотной точки	X	Y
540/1	112186.6460	114430.0869	576/1	112089.4855	114637.1672	612/1	112384.9957	116523.1546	612/1	112384.9957	116523.1546	612/1	112384.9957	116523.1546
541/1	112179.1296	114434.3697	577/1	112087.6700	114676.1700	613/1	112389.8859	116528.3105	613/1	112389.8859	116528.3105	613/1	112389.8859	116528.3105
542/1	112159.6210	114443.3176	578/1	112057.4600	115292.5000	614/1	112394.1258	116534.0132	614/1	112394.1258	116534.0132	614/1	112394.1258	116534.0132
543/1	112155.8079	114440.7268	579/1	112049.8500	115414.4800	615/1	112397.6549	116540.1811	615/1	112397.6549	116540.1811	615/1	112397.6549	116540.1811
544/1	112149.1332	114435.3820	580/1	112038.1900	115535.9600	616/1	112400.4227	116546.7260	616/1	112400.4227	116546.7260	616/1	112400.4227	116546.7260
545/1	112142.9870	114429.4372	581/1	112023.3300	115658.3300	617/1	112402.3897	116553.5545	617/1	112402.3897	116553.5545	617/1	112402.3897	116553.5545
546/1	112137.4229	114422.9443	582/1	112004.5700	115778.9000	618/1	112403.5278	116560.5689	618/1	112403.5278	116560.5689	618/1	112403.5278	116560.5689
547/1	112133.1880	114417.0372	583/1	111988.0843	115864.0931	619/1	112403.8207	116567.6690	619/1	112403.8207	116567.6690	619/1	112403.8207	116567.6690
548/1	112100.7991	114415.4177	584/1	111946.5200	115856.0500	620/1	112403.5075	116616.2990	620/1	112403.5075	116616.2990	620/1	112403.5075	116616.2990
549/1	112099.1800	114447.8000	585/1	111915.7800	116024.1900	621/1	112409.0137	116664.6172	621/1	112409.0137	116664.6172	621/1	112409.0137	116664.6172
550/1	112095.3453	114519.2215	586/1	111899.6900	116083.3400	622/1	112409.5390	116671.9784	622/1	112409.5390	116671.9784	622/1	112409.5390	116671.9784
551/1	112080.2500	114554.9200	587/1	111869.7732	116179.5283	623/1	112409.1962	116679.3503	623/1	112409.1962	116679.3503	623/1	112409.1962	116679.3503
552/1	112093.0772	114560.0087	588/1	111918.8367	116191.4455	624/1	112407.9900	116686.6310	624/1	112407.9900	116686.6310	624/1	112407.9900	116686.6310
553/1	112089.4855	114637.1672	589/1	111918.2253	116204.5446	625/1	112405.9373	116693.7196	625/1	112405.9373	116693.7196	625/1	112405.9373	116693.7196
554/1	112108.0039	114638.0292	590/1	111918.4136	116217.6566	626/1	112403.0663	116700.5182	626/1	112403.0663	116700.5182	626/1	112403.0663	116700.5182
555/1	112172.1652	114496.4693	591/1	111919.4010	116230.7327	627/1	112389.5592	116754.5112	627/1	112389.5592	116754.5112	627/1	112389.5592	116754.5112
556/1	112196.5444	114507.3887	592/1	111921.1837	116243.7243	628/1	112343.1848	116812.3244	628/1	112343.1848	116812.3244	628/1	112343.1848	116812.3244
557/1	112244.6020	114526.4269	593/1	111923.7551	116256.5831	629/1	112324.3708	116873.0205	629/1	112324.3708	116873.0205	629/1	112324.3708	116873.0205
558/1	112292.3593	114546.2066	594/1	111927.1056	116289.2612	630/1	112313.4222	116935.6152	630/1	112313.4222	116935.6152	630/1	112313.4222	116935.6152
559/1	112337.3947	114565.6597	595/1	111931.2228	116281.7114	631/1	112310.5165	116999.0938	631/1	112310.5165	116999.0938	631/1	112310.5165	116999.0938
560/1	112422.2188	114591.7973	596/1	111936.0914	116293.8875	632/1	112310.3707	117021.0030	632/1	112310.3707	117021.0030	632/1	112310.3707	117021.0030
561/1	112700.6390	114709.3389	597/1	111941.6932	116305.7441	633/1	112306.0665	117024.4400	633/1	112306.0665	117024.4400	633/1	112306.0665	117024.4400
562/1	112684.5816	114826.4976	598/1	111948.0074	116317.2372	634/1	112302.5671	117028.8720	634/1	112302.5671	117028.8720	634/1	112302.5671	117028.8720
563/1	112631.0660	114878.6742	599/1	111955.0105	116328.3239	635/1	112299.7282	117033.7535	635/1	112299.7282	117033.7535	635/1	112299.7282	117033.7535
564/1	112630.1203	114878.3517	600/1	111962.6766	116338.9631	636/1	112297.6067	117038.9869	636/1	112297.6067	117038.9869	636/1	112297.6067	117038.9869
565/1	112624.2398	114876.8380	601/1	111970.9769	116349.1152	637/1	112296.2451	117044.4672	637/1	112296.2451	117044.4672	637/1	112296.2451	117044.4672
566/1	112618.2116	114876.1097	602/1	111979.8807	116358.7423	638/1	112295.6706	117050.0849	638/1	112295.6706	117050.0849	638/1	112295.6706	117050.0849
567/1	112612.1398	114876.1792	603/1	111989.3549	116367.8088	639/1	112295.8946	117055.7274	639/1	112295.8946	117055.7274	639/1	112295.8946	117055.7274
568/1	112606.1298	114877.0455	604/1	111999.3642	116376.2807	640/1	112296.5025	117059.5254	640/1	112296.5025	117059.5254	640/1	112296.5025	117059.5254
569/1	112600.2856	114878.6936	605/1	112009.8713	116384.1268	641/1	112221.7970	117144.9244	641/1	112221.7970	117144.9244	641/1	112221.7970	117144.9244
570/1	112594.7084	114881.0949	606/1	112019.1984	116390.3029	642/1	112230.2100	117153.1700	642/1	112230.2100	117153.1700	642/1	112230.2100	117153.1700
571/1	112589.4949	114884.2077	607/1	111940.0902	116477.4999	643/1	112256.9753	117178.3647	643/1	112256.9753	117178.3647	643/1	112256.9753	117178.3647
572/1	112584.7353	114887.9783	608/1	111891.1264	116450.2299	644/1	112335.7268	117091.2069	644/1	112335.7268	117091.2069	644/1	112335.7268	117091.2069
573/1	112580.5121	114892.3412	609/1	111919.7167	116526.5474	645/1	112361.3733	117091.6803	645/1	112361.3733	117091.6803	645/1	112361.3733	117091.6803
574/1	112404.2021	114811.7111	610/1	112037.6838	116396.4135	646/1	112361.3733	117220.0675	646/1	112361.3733	117220.0675	646/1	112361.3733	117220.0675
575/1	112108.0039	114638.0292	611/1	112379.5252	116518.6190	647/1	112338.5649	117254.1838	647/1	112338.5649	117254.1838	647/1	112338.5649	117254.1838

стр. 4

Официально

Приложение №3
к постановлению администрации МО "Бугровское сельское поселение" Всеволожского района Ленинградской области от 28.08.2012 № 219

Сервитут №1			Сервитут №1			Сервитут №2			Сервитут №2		
N поворотной точки	X	Y	N поворотной точки	X	Y	N поворотной точки	X	Y	N поворотной точки	X	Y
720/1	112811.2831	117199.8498	756/1	112566.7085	116518.4821	0/2	112246.1124	113187.8146	36/2	112197.5917	113135.4485
721/1	112897.6986	117101.9216	757/1	112571.9050	116513.1009	1/2	112255.8284	113151.3133	37/2	112199.5968	113127.8739
722/1	112895.5101	117097.6999	758/1	112576.1791	116507.6502	2/2	112261.4945	113130.8816	38/2	112220.7731	113056.1357
723/1	112875.3660	117082.5398	759/1	112646.5811	116408.0904	3/2	112269.2428	113099.0609	39/2	112297.5594	112798.0800
724/1	112872.5470	117086.6399	760/1	112652.3175	116400.6707	4/2	112303.3092	113108.9482	40/2	112346.0823	112636.5378
725/1	112789.8612	117180.0804	761/1	112658.6651	116393.7665	5/2	112353.4600	112938.0400	41/2	112354.7183	112606.7916
726/1	112770.6584	117177.8401	762/1	112665.5778	116387.4282	6/2	112395.8024	112794.3791	42/2	112372.5761	112539.5599
727/1	112748.0854	117183.5537	763/1	112673.0052	116381.7018	7/2	112353.6161	112781.7235	43/2	112387.2390	112481.0628
728/1	112585.7420	117094.6595	764/1	112675.3103	116380.1199	8/2	112371.6257	112718.1918	44/2	112376.7128	112477.8372
729/1	112569.6201	117086.0278	765/1	112663.0933	116254.7326	9/2	112388.8644	112654.4466	45/2	112330.4540	112631.2233
730/1	112553.1362	117078.1095	766/1	112668.1301	116246.9999	10/2	112405.3295	112590.4972	46/2	112319.3596	112668.7144
731/1	112536.3218	117070.9195	767/1	112891.9101	116221.8399	11/2	112415.5898	112548.9327	47/2	112301.6869	112726.9155
732/1	112519.2090	117064.4718				12/2	112429.8617	112492.0216	48/2	112229.1428	112955.1636
733/1	112501.8307	117058.7786	Длина (М)	38247.9343		13/2	112439.2693	112452.9899	49/2	112184.8509	113103.6397
734/1	112484.2200	117053.8508	Площадь (Га)	60.03		14/2	112447.7224	112414.4643	50/2	112182.5536	113110.4495
735/1	112466.4107	117049.6978				15/2	112455.7436	112372.2801	51/2	112181.1110	113113.7647
736/1	112448.4367	117046.3276				16/2	112460.9189	112338.6655	52/2	112179.2730	113117.0005
737/1	112430.3326	117043.7467				17/2	112465.3023	112304.9385	53/2	112177.1731	113119.7402
738/1	112423.7418	117043.0068				18/2	112466.7726	112291.9787	54/2	112176.2348	113120.6114
739/1	112376.8741	117038.0843				19/2	112477.1702	112212.3590	55/2	112173.4090	113122.7964
740/1	112376.8741	116869.7415				20/2	112466.3044	112210.7661	56/2	112170.1688	113124.3001
741/1	112394.1199	116819.4912				21/2	112458.9514	112260.9257	57/2	112170.0464	113124.3405
742/1	112417.1796	116771.6295				22/2	112453.5775	112293.7754	58/2	112168.1730	113124.9008
743/1	112445.7307	116726.8261				23/2	112446.1511	112334.9418	59/2	112164.7984	113125.2935
744/1	112451.8887	116713.5890				24/2	112431.8793	112410.0157	60/2	112161.4843	113125.2014
745/1	112456.2845	116699.6671				25/2	112425.3760	112439.6548	61/2	112158.3940	113124.8282
746/1	112458.8443	116685.2939				26/2	112417.3901	112472.7881	62/2	112153.7890	113123.9302
747/1	112459.5252	116670.7105				27/2	112394.3762	112565.8419	63/2	112145.3008	113154.9850
748/1	112457.8391	116649.8345				28/2	112384.0103	112604.5887	64/2	112148.7803	113156.3459
749/1	112519.0926	116537.2352				29/2	112374.1819	112638.4423	65/2	112152.2572	113158.0696
750/1	112526.5622	116536.8282				30/2	112305.1164	112869.4790	66/2	112155.2853	113160.0487
751/1	112533.9457	116535.6264				31/2	112280.1130	112953.1443	67/2	112157.7141	113162.3072
752/1	112541.1589	116533.6435				32/2	112263.7332	113008.6258	68/2	112159.8694	113165.1590
753/1	112548.1192	116530.9022				33/2	112237.9168	113094.5682	69/2	112161.1641	113167.9053
754/1	112554.7473	116527.4339				34/2	112229.2559	113124.2059	70/2	112161.7831	113169.7626
755/1	112560.9674	116523.2780				35/2	112224.3394	113142.5292	71/2	112162.2809	113173.1269

Официально

Приложение №3
к постановлению администрации МО "Бугровское сельское
поселение" Всеволожского района Ленинградской области
от 28.08.2012 № 219

Сервитут №2			Сервитут №2			Сервитут №2			Сервитут №2			Сервитут №2		
N поворотной точки	X	Y	N поворотной точки	X	Y	N поворотной точки	X	Y	N поворотной точки	X	Y	N поворотной точки	X	Y
108/2	111998.3014	114065.1739	144/2	111964.4847	114944.4107	180/2	112161.1144	113391.9348	216/2	112065.7900	114503.4096	252/2	112217.2601	113283.4416
109/2	112003.2295	114063.8667	145/2	111956.8118	115104.3003	181/2	112153.1609	113428.3227	217/2	112069.7402	114497.6514	253/2	112234.7820	113215.9084
110/2	112000.6355	114096.1225	146/2	111956.7554	115184.5228	182/2	112138.4142	113496.6663	218/2	112074.3225	114492.3825			
111/2	111995.5007	114093.8437	147/2	111954.8160	115264.2890	183/2	112117.1927	113606.3851	219/2	112079.4770	114487.6717			
112/2	111990.0944	114092.3163	148/2	111965.7808	115265.2682	184/2	112105.9571	113670.4134	220/2	112085.1361	114483.5809			
113/2	111985.0009	114091.6037	149/2	111976.5864	115035.8303	185/2	112093.7525	113744.5264	221/2	112091.2256	114480.1636			
114/2	111980.2110	114091.2104	150/2	111995.8688	114636.5021	186/2	112084.8631	113803.3832	222/2	112097.5858	114477.4930			
115/2	111978.3772	114114.6388	151/2	111998.2405	114592.9312	187/2	112075.5815	113875.2134	223/2	112099.1800	114447.8000			
116/2	111983.2625	114115.0393	152/2	112015.4910	114246.9448	188/2	112069.7519	113922.8051	224/2	112105.1700	114328.0000			
117/2	111986.7733	114115.6980	153/2	112018.4085	114194.9676	189/2	112064.1490	113973.9900	225/2	112111.4600	114209.0300			
118/2	111990.0505	114117.1192	154/2	112019.8959	114171.1866	190/2	112056.3150	114053.5759	226/2	112120.3485	114080.4663			
119/2	111992.9308	114119.2321	155/2	112025.8954	114086.5473	191/2	112052.6128	114098.2747	227/2	112121.4022	114069.6116			
120/2	111995.2704	114121.9314	156/2	112030.5750	114034.2292	192/2	112049.4147	114142.9570	228/2	112115.2225	114061.3309			
121/2	111996.9529	114125.0824	157/2	112037.3597	113965.4337	193/2	112046.1947	114191.1018	229/2	112109.7016	114052.5972			
122/2	111997.8944	114128.5282	158/2	112043.9507	113906.9392	194/2	112043.8593	114232.4176	230/2	112104.8727	114043.4626			
123/2	111998.0709	114131.6867	159/2	112050.9060	113850.5749	195/2	112041.0377	114285.2338	231/2	112100.7648	114033.9819			
124/2	111994.5139	114184.2076	160/2	112054.5115	113822.8716	196/2	112032.3267	114462.7132	232/2	112097.4024	114024.2119			
125/2	111992.8140	114212.6526	161/2	112058.5788	113793.1383	197/2	112012.3797	114859.8836	233/2	112094.8057	114014.2111			
126/2	111988.7623	114225.3866	162/2	112061.9554	113770.0500	198/2	112004.7033	115027.3664	234/2	112092.9902	114004.0394			
127/2	111986.9335	114232.2163	163/2	112069.9380	113719.1715	199/2	112002.9127	115062.4984	235/2	112091.9668	113993.7578			
128/2	111985.5806	114238.4170	164/2	112077.0701	113675.9974	200/2	112001.2852	115097.7055	236/2	112091.7416	113983.4279			
129/2	111984.5157	114244.6510	165/2	112088.3018	113611.9809	201/2	111998.8268	115143.5716	237/2	112091.7501	113982.9719			
130/2	111983.6134	114251.6576	166/2	112101.4431	113541.7530	202/2	111995.9402	115208.7700	238/2	112095.9045	113943.0204			
131/2	111982.8384	114260.1876	167/2	112108.9482	113502.8158	203/2	112006.9047	115209.3599	239/2	112095.6902	113912.9105			
132/2	111982.1921	114270.9412	168/2	112131.3490	113399.7885	204/2	112012.3341	115129.7131	240/2	112100.0981	113876.2559			
133/2	111980.9082	114298.7592	169/2	112141.5061	113354.8490	205/2	112019.9169	115049.8812	241/2	112105.0556	113836.9093			
134/2	111976.1804	114298.6061	170/2	112148.4602	113325.8339	206/2	112023.8142	114972.8933	242/2	112110.2524	113798.8320			
135/2	111971.3942	114408.6403	171/2	112161.7170	113272.1852	207/2	112024.8024	114949.9117	243/2	112116.9150	113754.6638			
136/2	111971.0966	114488.5019	172/2	112170.5688	113237.9615	208/2	112041.0079	114710.9911	244/2	112121.9883	113722.8112			
137/2	111967.8526	114528.4430	173/2	112189.3302	113166.6568	209/2	112051.9143	114610.9229	245/2	112129.9451	113675.1867			
138/2	111969.1630	114558.7496	174/2	112215.9883	113173.7138	210/2	112053.4821	114579.0305	246/2	112137.7562	113630.6507			
139/2	111967.8908	114584.1868	175/2	112211.0025	113192.2498	211/2	112054.3652	114534.2561	247/2	112142.2285	113606.0589			
140/2	111967.9487	114614.2343	176/2	112200.0820	113233.5201	212/2	112058.0763	114521.0186	248/2	112154.1409	113544.4613			
141/2	111971.9717	114655.1895	177/2	112190.1271	113272.1654	213/2	112059.4152	114516.9517	249/2	112171.5199	113466.9829			
142/2	111972.1217	114684.9926	178/2	112178.1202	113320.1139	214/2	112060.9305	114513.0075	250/2	112197.8682	113362.4441			
143/2	111965.0783	114932.3678	179/2	112169.1107	113357.6261	215/2	112062.6291	114509.2003	251/2	112210.4380	113310.3555			

стр. 6

Официально

Приложение №3
к постановлению администрации МО "Бугровское сельское поселение" Всеволожского района Ленинградской области от 28.08.2012 № 219

Сервитут №3			Сервитут №3			Сервитут №3			Сервитут №3			Сервитут №4		
N поворотной точки	X	Y	N поворотной точки	X	Y	N поворотной точки	X	Y	N поворотной точки	X	Y	N поворотной точки	X	Y
0/3	112012.4204	113085.6886	36/3	111948.2385	114661.7429	72/3	111693.0801	116133.6202	108/3	112019.3124	113125.5820	0/4	110893.7466	117324.9619
1/3	112016.8836	113086.6049	37/3	111948.3135	114652.1443	73/3	111679.0001	116009.6599	109/3	112018.8087	113121.8865	1/4	110875.3967	117232.6862
2/3	112021.4383	113086.7279	38/3	111947.5989	114642.3745	74/3	111674.3501	115949.8099	110/3	112015.9325	113118.3493	2/4	110890.1086	117229.7606
3/3	112025.9445	113086.0540	39/3	111946.0897	114632.6955	75/3	111666.6101	115884.0699	111/3	112012.4834	113115.3681	3/4	110899.8210	117278.6012
4/3	112028.6989	113085.2274	40/3	111943.7962	114623.1718	76/3	111637.7601	115694.7299	112/3	112008.5670	113113.0344	4/4	110899.8881	117278.3345
5/3	112040.4377	113074.0732	41/3	111940.7335	114613.8670	77/3	111634.8401	115626.9199	113/3	112004.7014	113111.5352	5/4	110903.8080	117264.4188
6/3	112041.8764	113069.7500	42/3	111936.9220	114604.8430	78/3	111619.9701	115563.9399				6/4	110910.4535	117246.7606
7/3	112042.5383	113065.2420	43/3	111932.3872	114596.1599	79/3	111611.4601	115523.9699				7/4	110915.7393	117230.7076
8/3	112042.4032	113060.6877	44/3	111927.1593	114587.8757	80/3	111591.5901	115350.0599				8/4	110924.8199	117212.2498
9/3	112042.1269	113058.8889	45/3	111921.2731	114580.0454	81/3	111549.3401	115031.3899				9/4	110943.9285	117184.0675
10/3	112066.9957	113054.3903	46/3	111914.7679	114572.7214	82/3	111450.8601	114654.5599				10/4	110950.0435	117178.5001
11/3	112070.2172	113058.6890	47/3	111907.6869	114565.9523	83/3	111438.0701	114595.1299				11/4	110959.2357	117187.7119
12/3	112072.1841	113062.7017	48/3	111900.0774	114559.7834	84/3	111438.7201	114589.3199				12/4	110954.0941	117192.3931
13/3	112074.8337	113066.3004	49/3	111891.1602	114553.6884	85/3	111493.2501	114485.4499				13/4	110934.3797	117225.2665
14/3	112077.1834	113068.6273	50/3	111650.5011	114429.5889	86/3	111519.2201	114452.9399				14/4	110927.6068	117236.2323
15/3	112082.4041	113069.1984	51/3	111610.6483	114428.6595	87/3	111532.2901	114431.3399				15/4	110922.7163	117251.0848
16/3	112098.1998	113078.5181	52/3	111581.8478	114434.3111	88/3	111551.2501	114397.0699				16/4	110916.1705	117268.4780
17/3	112108.1009	113089.9283	53/3	111564.1337	114425.4243	89/3	111560.9201	114376.2499				17/4	110912.5525	117281.3219
18/3	112117.7347	113111.9088	54/3	111539.7672	114467.2731	90/3	111581.5101	114368.4599				18/4	110910.1460	117293.9203
19/3	112154.1083	113122.7620	55/3	111514.2741	114499.1862	91/3	111601.3201	114303.2199				19/4	110907.2469	117310.2252
20/3	112144.3503	113158.4623	56/3	111463.7186	114595.4855	92/3	111608.4001	114295.4199				20/4	110907.1586	117312.5493
21/3	112104.2077	113146.4846	57/3	111475.0474	114648.2388	93/3	112105.4201	113239.5299				21/4	110907.0727	117315.0675
22/3	112100.9376	113150.2394	58/3	111573.5273	115025.0686	94/3	112088.4493	113222.7891				22/4	110914.1484	117350.6488
23/3	112096.6170	113153.9600	59/3	111585.2145	115105.0536	95/3	112093.7772	113210.6795				23/4	110914.3829	117351.7110
24/3	112121.7876	113212.5427	60/3	111636.1618	115519.9388	96/3	112073.6475	113163.8291				24/4	110916.6642	117357.7306
25/3	112129.0500	113214.4400	61/3	111659.7147	115623.4793	97/3	112068.8359	113164.2841				25/4	110920.3545	117363.0052
26/3	112108.9432	113290.7460	62/3	111662.6783	115692.3023	98/3	112062.6213	113164.1594				26/4	110925.2276	117367.2115
27/3	111616.3584	114337.2137	63/3	111691.3885	115880.7245	99/3	112056.4741	113163.2385				27/4	110930.9848	117370.0916
28/3	111618.8784	114339.3196	64/3	111699.2362	115947.3792	100/3	112050.4958	113161.5364				28/4	110937.2731	117371.4689
29/3	111625.1816	114346.8561	65/3	111703.8938	116007.3277	101/3	112044.7854	113159.0813				29/4	110943.7070	117371.2591
30/3	111630.1712	114356.0468	66/3	111714.5995	116103.0910	102/3	112039.4371	113155.9139				30/4	110973.1233	117366.6170
31/3	111633.4089	114366.8170	67/3	111798.2120	116123.5063	103/3	112034.5395	113152.0864				31/4	110973.9982	117202.5056
32/3	111634.2330	114376.5550	68/3	111770.9900	116196.3300	104/3	112030.1734	113147.6622				32/4	110949.1479	117177.6027
33/3	111664.5289	114389.5125	69/3	111742.4170	116143.5144	105/3	112026.4111	113142.7144				33/4	110907.1979	117186.7643
34/3	111918.0002	114500.7999	70/3	111731.9220	116149.1921	106/3	112023.3146	113137.3247				34/4	110905.9743	117187.0812
35/3	111955.1837	114522.4903	71/3	111720.1800	116127.4600	107/3	112020.9353	113131.5823				35/4	110900.0497	117189.5989

Официально

Приложение №3
к постановлению администрации МО "Бугровское сельское поселение" Всеволожского района Ленинградской области от 28.08.2012 № 219

Сервитут №4			Сервитут №4			Сервитут №4			Сервитут №4			Сервитут №4			Сервитут №4		
N поворотной точки	X	Y	N поворотной точки	X	Y	N поворотной точки	X	Y	N поворотной точки	X	Y	N поворотной точки	X	Y	N поворотной точки	X	Y
36/4	110894.9253	117193.4951	72/4	110587.6258	117194.9993	108/4	110931.1804	117043.6295	144/4	111250.1300	116973.8201	180/4	111168.9960	117063.5658	161/4	110726.5442	117186.3822
37/4	110890.9151	117198.5308	73/4	110535.8350	117203.3705	109/4	110850.9808	117072.6827	145/4	111341.2300	116916.3301	181/4	111160.2961	117061.5670	162/4	110729.7606	117184.1406
38/4	110888.2651	117204.3975	74/4	110519.4658	117205.3038	110/4	110773.4354	117095.5795	146/4	111422.4600	116884.1201	182/4	111155.7206	117061.7231	163/4	110711.1710	117185.7768
39/4	110887.1377	117210.7353	75/4	110503.6749	117207.1212	111/4	110716.7403	117109.4296	147/4	111421.0100	116861.8901	183/4	111150.6193	117062.6400	164/4	110705.6521	117185.0131
40/4	110887.6020	117217.1560	76/4	110455.6289	117211.6051	112/4	110698.4204	117107.4995	148/4	111436.6600	116853.8301	184/4	111144.4408	117064.9479	165/4	110700.1419	117184.4253
41/4	110890.1086	117229.7606	77/4	110455.5238	117210.9367	113/4	110646.3903	117105.6096	149/4	111457.7300	116844.8301	185/4	111139.7421	117067.2359	166/4	110698.3077	117184.2717
42/4	110875.3967	117232.8862	78/4	110549.2801	117196.1999	114/4	110556.3303	117128.7699	150/4	111484.8100	116836.1601	186/4	111130.0190	117073.2996	167/4	110694.6347	117184.0320
43/4	110872.9506	117220.3859	79/4	110621.6101	117184.4899	115/4	110554.4202	117125.6699	151/4	111509.3400	116830.8501	187/4	110998.5693	117158.7001	168/4	110693.0158	117183.9561
44/4	110870.9231	117214.2762	80/4	110707.7012	117168.5745	116/4	110555.2955	117102.2224	152/4	111548.3100	116826.6601	188/4	111021.0900	117365.8800	169/4	110663.9325	117183.9936
45/4	110867.4566	117208.8518	81/4	110708.9552	117175.3577	117/4	110507.5615	117100.1596	153/4	111700.3987	116827.7881	189/4	111025.7703	117365.0460	170/4	110634.5296	117188.0495
46/4	110862.7637	117204.4454	82/4	110709.6969	117175.4569	118/4	110329.8970	117087.2343	154/4	111700.2994	116841.1752	190/4	111033.4213	117369.5269	171/4	110614.6682	117191.4495
47/4	110857.1321	117201.3270	83/4	110711.3844	117175.6972	119/4	110296.2038	117088.7964	155/4	111548.9721	116840.0528	191/4	111039.4121	117374.9637	172/4	110614.6682	117191.4495
48/4	110850.9069	117199.6878	84/4	110713.0693	117175.9512	120/4	110297.9603	117032.0870	156/4	111511.4729	116844.0846	192/4	111088.3036	117429.0504	173/4	110614.6682	117191.4495
49/4	110844.4698	117199.6284	85/4	110714.7514	117176.2185	121/4	110208.3480	117031.9837	157/4	111488.2715	116849.1070	193/4	111084.5945	117432.4034	174/4	110614.6682	117191.4495
50/4	110842.2608	117199.9801	86/4	110716.4309	117176.4984	122/4	110236.8203	116961.8896	158/4	111462.4079	116857.3876	194/4	111196.9732	117556.7110	175/4	110614.6682	117191.4495
51/4	110833.8867	117201.6857	87/4	110718.1077	117176.7905	123/4	110271.5784	116956.7191	159/4	111445.5884	116884.5720	195/4	111325.9901	117593.3330	176/4	110614.6682	117191.4495
52/4	110634.9084	117242.3156	88/4	110719.7817	117177.0941	124/4	110302.0386	116960.3981	160/4	111348.2501	116927.3251	196/4	111350.4945	117620.7305	177/4	110614.6682	117191.4495
53/4	110626.5344	117206.4694	89/4	110721.4531	117177.4087	125/4	110333.7591	116967.7060	161/4	111225.0574	117005.3681	197/4	111358.1092	117630.3730	178/4	110614.6682	117191.4495
54/4	110636.6202	117204.6899	90/4	110723.1218	117177.7338	126/4	110337.0878	116968.9978	162/4	111183.5097	117031.7079	198/4	111382.5942	117742.3647	179/4	110614.6682	117191.4495
55/4	110714.9036	117186.3822	91/4	110726.4515	117178.4131	127/4	110361.4470	116978.1752	163/4	111253.0176	117145.3275	199/4	111390.2504	117778.6161	180/4	110614.6682	117191.4495
56/4	110713.0122	117186.0671	92/4	110729.7712	117179.1276	128/4	110391.7312	116996.2226	164/4	111256.5385	117151.5843	200/4	111482.1957	117743.4605	181/4	110614.6682	117191.4495
57/4	110711.1710	117185.7768	93/4	110733.0816	117179.8731	129/4	110421.1314	117020.2226	165/4	111259.2273	117158.2413	201/4	111481.1083	117743.0237	182/4	110614.6682	117191.4495
58/4	110709.3306	117185.5039	94/4	110736.3832	117180.6452	130/4	110443.1308	117041.1208	166/4	111273.0759	117200.1640	202/4	111477.5410	117740.5110	183/4	110614.6682	117191.4495
59/4	110707.4909	117185.2491	95/4	110738.0285	117181.0408	131/4	110453.5578	117048.1052	167/4	111277.4287	117209.6950	203/4	111475.1079	117736.8889	184/4	110614.6682	117191.4495
60/4	110705.6521	117185.0131	96/4	110732.8602	117159.1699	132/4	110477.0174	117058.4170	168/4	111278.3839	117215.1409	204/4	111461.3700	117705.1656	185/4	110614.6682	117191.4495
61/4	110703.8142	117184.7967	97/4	110737.1902	117139.8699	133/4	110510.5906	117064.4757	169/4	111372.8631	117370.3459	205/4	111476.1300	117698.3100	186/4	110614.6682	117191.4495
62/4	110701.9775	117184.6005	98/4	110741.7502	117117.8199	134/4	110646.2948	117072.2064	170/4	111355.7798	117380.7452	206/4	111495.1238	117726.5922	187/4	110614.6682	117191.4495
63/4	110700.1419	117184.4253	99/4	111021.6402	117094.2499	135/4	110692.9300	117072.2060	171/4	111262.2673	117227.1281	207/4	111591.2769	117684.9471	188/4	110614.6682	117191.4495
64/4	110698.3077	117184.2717	100/4	111087.8884	117064.7813	136/4	110744.7894	117060.4610	172/4	111267.4249	117223.1011	208/4	111593.1557	117683.6055	189/4	110614.6682	117191.4495
65/4	110696.4752	117184.1406	101/4	111090.7396	117070.8115	137/4	110876.4014	117020.0853	173/4	111264.9336	117219.0085	209/4	111593.1986	117683.5208	190/4	110614.6682	117191.4495
66/4	110694.6347	117184.0320	102/4	111027.5700	117098.7500	138/4	111056.4587	116936.9247	174/4	111258.2945	117209.6029	210/4	111593.2884	117683.4541	191/4	110614.6682	117191.4495
67/4	110693.0158	117183.9561	103/4	111028.0458	117101.4429	139/4	111076.6800	116977.6989	175/4	111255.4312	117203.1389	211/4	111594.4267	117681.2358	192/4	110614.6682	117191.4495
68/4	110663.9325	117183.9936	104/4	110989.4859	117117.5659	140/4	111114.1286	117052.0706	176/4	111244.4269	117173.9163	212/4	111594.4265	117681.0960	193/4	110614.6682	117191.4495
69/4	110634.5296	117188.0495	105/4	110998.6522	117140.7579	141/4	111144.3700	117036.9499	177/4	111219.1518	117132.2540	213/4	111594.4836	117680.9833	194/4	110614.6682	117191.4495
70/4	110614.6682	117191.4495	106/4	110994.5695	117078.4430	142/4	111150.5602	117036.9999	178/4	111178.7905	117065.9584	214/4	111594.4253	117680.1778	195/4	110614.6682	117191.4495
71/4	110599.6981	117193.0155	107/4	111051.4263	116990.2230	143/4	111164.9600	117027.8801	179/4	111169.4951	117063.7315	215/4	111594.4231	117678.5489	196/4	110614.6682	117191.4495

Официально

Приложение №3
к постановлению администрации МО "Бугровское сельское поселение" Всеволожского района Ленинградской области от 28.08.2012 № 219

Сервитут №4			Сервитут №4			Сервитут №4			Сервитут №4			Сервитут №4		
N поворотной точки	X	Y	N поворотной точки	X	Y	N поворотной точки	X	Y	N поворотной точки	X	Y	N поворотной точки	X	Y
216/4	111594.2880	117678.2814	252/4	111635.8239	117708.7233	288/4	112074.9284	117503.8141	324/4	112056.4557	117337.8122	360/4	112436.8276	117378.3080
217/4	111594.2714	117678.0516	253/4	111627.9244	117710.7125	289/4	112071.9297	117500.5172	325/4	112063.7949	117328.2683	361/4	112387.5129	117350.0279
218/4	111593.9198	117677.5520	254/4	111620.3129	117710.5546	290/4	112067.5236	117500.5020	326/4	112080.6347	117302.2653	362/4	112346.1229	117326.2447
219/4	111593.3439	117676.4113	255/4	111614.3348	117708.9547	291/4	111934.8039	117558.1862	327/4	112089.8219	117285.9700	363/4	112326.9026	117320.5655
220/4	111592.8060	117675.9693	256/4	111607.9586	117705.6690	292/4	111888.0108	117578.3650	328/4	112092.2888	117279.7557	364/4	112241.0472	117413.9207
221/4	111592.5798	117675.6479	257/4	111605.0679	117703.3999	293/4	111880.0183	117559.9091	329/4	112098.4631	117261.2918	365/4	112185.9116	117409.9220
222/4	111487.2860	117589.2618	258/4	111599.9308	117702.9938	294/4	112062.0594	117481.0739	330/4	112103.1010	117242.3833	366/4	112163.3778	117419.7839
223/4	111484.0714	117586.2834	259/4	111535.4210	117731.1937	295/4	112063.8580	117479.8221	331/4	112106.1714	117223.1580	367/4	112156.4063	117406.4614
224/4	111480.1540	117582.2795	260/4	111531.1309	117734.7615	296/4	112065.2435	117477.2323	332/4	112107.6534	117203.7455	368/4	112184.9122	117393.9857
225/4	111472.0025	117571.6690	261/4	111527.8387	117739.5156	297/4	112065.0962	117474.2989	333/4	112107.5370	117184.2769	369/4	112234.8334	117398.3751
226/4	111355.7798	117380.7452	262/4	111525.9679	117744.9874	298/4	112053.9347	117440.6526	334/4	112105.2907	117169.9633	370/4	112314.7953	117311.4617
227/4	111372.8631	117370.3459	263/4	111525.6605	117750.7619	299/4	112053.0334	117438.6815	335/4	112089.7933	117119.0963	371/4	112304.6622	117308.4676
228/4	111489.0881	117561.2737	264/4	111526.9397	117756.4014	300/4	112050.3563	117435.7365	336/4	112084.9378	117109.2061	372/4	112298.6086	117314.2428
229/4	111493.6344	117567.5704	265/4	111529.7086	117761.4781	301/4	112046.7426	117434.0689	337/4	112075.8246	117093.5600	373/4	112292.8334	117308.1891
230/4	111499.9735	117573.8038	266/4	111659.2173	117936.3599	302/4	112042.7647	117433.9428	338/4	112094.8900	117115.2501	374/4	112295.8518	117305.3096
231/4	111601.2683	117656.9084	267/4	111695.5261	117983.7184	303/4	112038.1406	117434.8849	339/4	112127.1754	117150.6215	375/4	112294.4138	117304.9381
232/4	111602.1263	117657.4864	268/4	111706.1936	117996.2811	304/4	112030.0626	117435.3117	340/4	112127.5376	117151.5815	376/4	112276.4740	117301.1961
233/4	111604.9894	117658.1513	269/4	111706.9720	117997.1546	305/4	112022.0579	117434.1442	341/4	112132.5552	117167.2870	377/4	112258.2763	117299.0324
234/4	111607.7861	117657.2469	270/4	111711.7862	118001.1375	306/4	112014.4384	117431.4276	342/4	112136.0279	117183.4047	378/4	112239.9591	117298.4635
235/4	111611.4902	117655.0272	271/4	111717.4513	118003.7731	307/4	112007.5005	117427.2679	343/4	112137.9228	117199.7830	379/4	112221.6622	117299.4937
236/4	111617.9315	117652.6716	272/4	111723.5989	118004.8901	308/4	112001.5145	117421.8269	344/4	112138.2223	117216.2679	380/4	112203.5247	117302.1152
237/4	111624.7427	117651.8670	273/4	111729.8290	118004.4157	309/4	111996.7132	117415.3165	345/4	112136.9234	117232.7042	381/4	112185.6849	117306.3079
238/4	111631.5556	117652.6570	274/4	111735.7366	118002.3809	310/4	111993.2838	117407.9902	346/4	112134.0384	117248.9374	382/4	112168.2785	117312.0401
239/4	111638.0020	117654.9989	275/4	111736.6134	118001.9463	311/4	111991.3596	117400.1330	347/4	112171.8477	117199.7889	383/4	112151.4381	117319.2679
240/4	111643.6892	117658.7371	276/4	111770.6146	117984.1801	312/4	111991.0155	117392.0510	348/4	112208.0173	117228.8687	384/4	112135.2920	117327.9365
241/4	111646.6609	117660.1050	277/4	111789.0592	117973.7109	313/4	111992.2651	117384.0588	349/4	112197.1870	117242.7466	385/4	112132.5471	117329.6186
242/4	111649.5781	117659.7042	278/4	112104.0367	117790.2256	314/4	111995.0595	117376.4675	350/4	112174.7248	117266.8285	386/4	112116.5384	117340.5223
243/4	111880.0183	117559.9091	279/4	112119.5779	117781.9394	315/4	111999.2901	117369.5726	351/4	112178.5145	117279.3112	387/4	112101.4838	117352.7096
244/4	111888.0108	117578.3650	280/4	112137.3072	117774.2150	316/4	112004.7921	117363.6426	352/4	112185.1690	117277.4826	388/4	112087.4859	117366.0974
245/4	111819.3700	117607.9653	281/4	112143.5925	117769.0948	317/4	112011.3514	117358.9083	353/4	112203.9210	117273.4572	389/4	112074.6403	117380.5943
246/4	111725.1935	117648.7658	282/4	112146.9971	117764.3492	318/4	112018.7125	117355.5541	354/4	112222.9431	117271.0080	390/4	112072.9209	117383.7029
247/4	111657.5438	117678.0444	283/4	112149.5049	117758.1018	319/4	112026.5890	117353.7105	355/4	112242.1032	117270.1522	391/4	112072.4195	117387.6511
248/4	111654.1749	117683.7561	284/4	112150.0934	117751.7681	320/4	112034.6741	117353.4493	356/4	112261.2679	117270.8957	392/4	112072.6090	117389.1783
249/4	111652.4960	117691.4444	285/4	112148.5890	117743.6944	321/4	112037.3451	117353.5943	357/4	112280.3040	117273.2333	393/4	112072.9270	117393.7964
250/4	111649.3855	117697.6242	286/4	112147.4664	117739.3650	322/4	112040.8368	117352.8094	358/4	112337.9401	117315.4300	394/4	112072.2278	117401.8556
251/4	111643.5330	117704.1301	287/4	112133.9616	117681.4056	323/4	112044.1185	117350.5578	359/4	112438.9900	117373.4900	395/4	112069.9598	117409.6207

Официально

Приложение №3
к постановлению администрации МО "Бугровское сельское поселение" Всеволожского района Ленинградской области от 28.08.2012 № 219

Сервитут №5			Сервитут №5			Сервитут №5		
N поворотной точки	X	Y	N поворотной точки	X	Y	N поворотной точки	X	Y
0/5	111926.7773	117284.5322	36/5	111542.3499	117509.2749	72/5	111532.5658	117560.3907
1/5	111934.1452	117286.6643	37/5	111530.6334	117517.3343	73/5	111532.3471	117557.0738
2/5	111941.0912	117289.9179	38/5	111530.0147	117518.1046	74/5	111531.2172	117551.4242
3/5	111947.4458	117294.2134	39/5	111528.5207	117519.3674	75/5	111530.2977	117549.0948
4/5	111953.0539	117299.4462	40/5	111527.2051	117519.6704	76/5	111529.8686	117547.3784
5/5	111956.0665	117303.0681	41/5	111522.1289	117519.6956	77/5	111529.6737	117545.9196
6/5	112003.0548	117365.5151	42/5	111517.9619	117521.0089	78/5	111529.6134	117542.4578
7/5	112004.7921	117363.6426	43/5	111517.1839	117521.4357	79/5	111529.6666	117539.8526
8/5	112011.3514	117358.9083	44/5	111493.7931	117538.9902	80/5	111530.2695	117536.9175
9/5	112014.5183	117357.4653	45/5	111492.9850	117539.4448	81/5	111532.0555	117530.8306
10/5	111968.5640	117296.3925	46/5	111491.3508	117540.2189	82/5	111532.5369	117529.7903
11/5	111964.4499	117289.9284	47/5	111489.4014	117540.8315	83/5	111534.3154	117526.6754
12/5	111961.3938	117282.9020	48/5	111488.3950	117540.8368	84/5	111536.6002	117523.3231
13/5	111959.4704	117275.4851	49/5	111486.1778	117540.6935	85/5	111537.6589	117522.2969
14/5	111958.7267	117267.8590	50/5	111483.7789	117540.2881	86/5	111853.6438	117283.7325
15/5	111959.0507	117261.2305	51/5	111482.5043	117539.6974	87/5	111875.9078	117268.0657
16/5	111959.1140	117255.5466	52/5	111481.3425	117539.0155	88/5	111880.5236	117265.3348
17/5	111957.9860	117249.9755	53/5	111479.9283	117537.9800	89/5	111885.6299	117263.6950
18/5	111955.7167	117244.7640	54/5	111476.3674	117533.8383	90/5	111890.9727	117263.2278
19/5	111952.4066	117240.1430	55/5	111463.3844	117519.0491	91/5	111896.2862	117263.9565
20/5	111948.2024	117236.3175	56/5	111469.0881	117561.2737	92/5	111901.3059	117265.8449
21/5	111943.2904	117233.4569	57/5	111493.6344	117567.5704	93/5	111905.7822	117268.7989
22/5	111937.8885	117231.6880	58/5	111499.9735	117573.8038	94/5	111909.6180	117272.8377
23/5	111932.2359	117231.0893	59/5	111511.1966	117583.0115	95/5	111913.2068	117277.2457
24/5	111930.1510	117231.1698	60/5	111513.2479	117582.8797	96/5	111917.6390	117280.8046
25/5	111924.7930	117230.6796	61/5	111515.7993	117582.4423	97/5	111922.7180	117283.3568
26/5	111919.6757	117229.0175	62/5	111519.6264	117581.0208			
27/5	111916.0737	117226.9987	63/5	111522.7975	117579.3442	Периметр (м)	1508.2638	
28/5	111875.3213	117257.6904	64/5	111524.2190	117578.3965	Площадь (Га)	0.9942	
29/5	111818.2402	117300.5436	65/5	111525.5488	117577.1123			
30/5	111813.2474	117305.3452	66/5	111528.9574	117572.9656			
31/5	111805.8201	117311.2258	67/5	111529.7957	117571.7263			
32/5	111800.3164	117315.7140	68/5	111530.4312	117570.3152			
33/5	111787.8163	117325.7665	69/5	111532.0555	117565.8580			
34/5	111770.5716	117339.1309	70/5	111532.3471	117564.6188			
35/5	111645.4929	117431.2730	71/5	111532.5658	117562.2131			

Официально

Приложение № 4 к постановлению администрации МО «Бугровское сельское поселение» Всеволожского района Ленинградской области от 28.08.2012 г. № 219

ПЕРЕЧЕНЬ ЗЕМЕЛЬНЫХ УЧАСТКОВ

Кадастровый номер	Адрес земельного участка	Площадь участка, кв. м	Категория	Вид разрешенного использования	Площадь территории с наложением сервитута кв. м
1	2	3	4	5	6
47:07:0719001:27	Ленинградская область, Всеволожский район, Бугровская волость, участок "Ольгино", ФАОЗТ «Бугры»	33100,43	Земли сельскохозяйственного назначения	Земли под крестьянскими (фермерскими) хозяйствами	6118,19
47:07:0719001:53	Ленинградская область, Всеволожский район, дер. Порошкино, квартал 1, строитель	23428,29	Земли поселений (земли населенных пунктов)	Для ведения крестьянского (фермерского) хозяйства	5597,65
47:07:0713001:41	Ленинградская область, Всеволожский район, д. Порошкино, квартал 1, строительная площадка № 4	23505,75	Земли поселений (земли населенных пунктов)	Для ведения крестьянского (фермерского) хозяйства	523,66
47:07:0719001:22	Ленинградская область, Всеволожский район, дер. Порошкино, квартал 1, строительная площадка 19	21452,40	Земли населенных пунктов	Земельные участки предназначенные для размещения домов индивидуальной жилой застройки	2339,23
47:07:0719001:138	Ленинградская область, Всеволожский район, Бугровская волость, массив «Ольгино», уч. № 17	19839,53		для промышленного использования	6780,48
47:07:0719001:134	Ленинградская область, Всеволожский район, массив Ольгино, уч. № 17	7999,82	Земли промышленности, энергетики, транспорта, связи, радиовещания, телевидения, информатики, земли для обеспечения космической деятельности, земли обороны, безопасности и земли иного специального назначения	для промышленного использования	551,71
47:07:0719001:21	Ленинградская область, Всеволожский район, Бугровская волость, ФАОЗТ Бугры, массив Ольгино	23012,26	Земли сельскохозяйственного назначения	Земли под крестьянскими (фермерскими) хозяйствами	2475,13
47:07:0719001:10	Ленинградская область, Всеволожский район, д. Порошкино, квартал 1,	22460,35	Земли поселений (земли населенных пунктов)	Земли под крестьянскими (фермерскими) хозяйствами	3024,94
47:07:0719001:47	Ленинградская область, Всеволожский район, Бугровская волость, участок "Ольгино", уч. № 29	13623,39	Земли сельскохозяйственного назначения	Земли под предприятиями, занимающимися сельскохозяйственным производством	156,61
47:07:0719001:11	Ленинградская область, Всеволожский район, дер. Порошкино, квартал 1, строител	19871,22	Земли поселений (земли населенных пунктов)	Земли под крестьянскими (фермерскими) хозяйствами	29,36
47:07:0719001:40	Ленинградская область, Всеволожский район, Бугровская волость, массив «Ольгино», уч. № 18	361154,89		для сельскохозяйственного использования	110493,87
47:07:0719001:12	Ленинградская область, Всеволожский район, дер. Порошкино, квартал 1,	20919,80	Земли поселений (земли населенных пунктов)	Земли под крестьянскими (фермерскими) хозяйствами	1371,49
47:07:0719001:30	Ленинградская область, Всеволожский район, дер. Ольгино	329599,71	Земли поселений (земли населенных пунктов)	Земли под дачными объединениями	100713,88
47:07:0719001:111	Ленинградская область, Всеволожский район	45579,73	Земли сельскохозяйственного назначения	в целях строительства складского комплекса	8494,42
47:07:0719001:18	Ленинградская область, Всеволожский район, д. Порошкино, ул. Звездная, квартал 1	20441,38	Земли поселений (земли населенных пунктов)	для ведения крестьянского (фермерского) хозяйства	6161,62
47:07:0719001:158	Ленинградская область, Всеволожский район	112,34	Земли промышленности, энергетики, транспорта, связи, радиовещания, телевидения, информатики, земли для обеспечения космической деятельности, земли обороны, безопасности и земли иного специального назначения	Для целей энергетики	112,34
47:07:0719001:57	Ленинградская область, Всеволожский район, уч. Ольгино II	25570,83	Земли поселений (земли населенных пунктов)	Земли общего пользования	14,42
47:07:0719001:54	Ленинградская область, Всеволожский район, дер. Порошкино, квартал 3, ул. строительная площадка 3	31099,81	Земли поселений (земли населенных пунктов)	в целях строительства складского комплекса	766,00
47:07:0719001:110	Ленинградская область, Всеволожский район, дер. Порошкино, квартал 3, ул. строительная площадка 4	162959,06	Земли поселений (земли населенных пунктов)	в целях строительства складского комплекса	32311,45
47:07:0719001:49	Ленинградская область, Всеволожский район, Бугровская волость, участок "Ольгино"	21102,09	Земли сельскохозяйственного назначения	в целях строительства складского комплекса	6879,23
47:07:0719001:48	Ленинградская область, Всеволожский район, Бугровская волость, участок "Ольгино"	15503,47	Земли сельскохозяйственного назначения	Земли под крестьянскими (фермерскими) хозяйствами	2746,78
47:07:0719001:109	Ленинградская область, Всеволожский район, Бугровское сельское поселение, дер. Порошкино, квартал 6, строительная площадка № 1	138440,84	Земли поселений (земли населенных пунктов)	Для малоэтажного жилищного строительства	35337,31
47:07:0719001:60	Ленинградская область, Всеволожский район, земли ЗАО "Бугры"	12779,54	Земли сельскохозяйственного назначения	Земли под предприятиями, занимающимися сельскохозяйственным производством	1223,58
47:07:0719001:68	Ленинградская область, Всеволожский район, Бугровская волость, ФАОЗТ Бугры	111203,89	Земли сельскохозяйственного назначения	Земли под предприятиями, занимающимися сельскохозяйственным производством	44893,31
47:07:0719001:37	Ленинградская область, Всеволожский район, дер. Порошкино, квартал 3, строительная площадка 6.	30600,01	Земли поселений (земли населенных пунктов)	для размещения производственных и административных зданий, строений, сооружений промышленности, коммунального хозяйства	10093,00
47:07:0719001:35	Ленинградская область, Всеволожский район, в районе населенного пункта Юкки, участок «Ольгино»	28397,57	Земли связи, радиовещания, телевидения промышленности, энергетики, транспорта, информатики, земли для обеспечения космической деятельности, земли обороны, безопасности и земли иного специального назначения	В целях строительства складского комплекса	6822,50
47:07:0719001:36	Ленинградская область, Всеволожский район, участок «Ольгино»	38800,42	Земли промышленности, энергетики, транспорта, связи, радиовещания, телевидения, информатики, земли для обеспечения космической деятельности, земли обороны, безопасности и земли иного специального назначения	В целях строительства складского комплекса	300,36
47:07:0719001:52	Ленинградская область, Всеволожский район, дер. Порошкино, квартал 3, ул. строительная площадка 5	7899,91	Земли населенных пунктов	для размещения производственных и административных зданий, строений, сооружений промышленности, коммунального хозяйства	274,06
47:07:0719001:33	Ленинградская область, Всеволожский район, д. Порошкино, квартал 3, строительная площадка 7	35898,98	Земли поселений (земли населенных пунктов)	Для общего пользования (уличная сеть)	10383,64
47:07:0719001:24	нет данных	32299,44	Земли сельскохозяйственного назначения	для ведения фермерского хозяйства	940,97
47:07:0719001:29	нет данных	32899,87	Земли сельскохозяйственного назначения	для ведения крестьянского (фермерского) хозяйства	3689,52
47:07:0719001:31	Юго-Восточнее д Юкки	5899,58	Земли промышленности, энергетики, транспорта, связи, радиовещания, телевидения, информатики, земли для обеспечения космической деятельности, земли обороны, безопасности и земли иного специального назначения	Под объектами автомобильного транспорта	5899,58
47:07:0719001:61	Ленинградская область, Всеволожский район, земли ЗАО "Бугры"	56557,56	Земли сельскохозяйственного назначения	Земли под предприятиями, занимающимися сельскохозяйственным производством	30093,57
47:07:0719001:130	Ленинградская область, Всеволожский район, д. Порошкино, ул. Ольгино, уч. №2	1500,34	Земли поселений (земли населенных пунктов)	Земли под домами индивидуальной жилой застройки	1500,34
47:07:0719001:69	Ленинградская область, Всеволожский район, Бугровская волость, ФАОЗТ Бугры	32482,79	Земли сельскохозяйственного назначения	Земли под предприятиями, занимающимися сельскохозяйственным производством	7351,11
47:07:0719001:39	Ленинградская область, Всеволожский район, Бугровская волость, массив Ольгино, уч. №12	657824,33	Земли сельскохозяйственного назначения	Для сельскохозяйственного использования	66040,52
47:07:0719001:114	Ленинградская область, Всеволожский район, уч. Ольгино III	189815,91	Земли сельскохозяйственного назначения	Для сельскохозяйственного использования	2636,58
47:07:0719001:62	Ленинградская область, Всеволожский район, земли ЗАО "Бугры"	94080,43	Земли сельскохозяйственного назначения	Земли под предприятиями, занимающимися сельскохозяйственным производством	8051,36
47:07:0719001:71	Ленинградская область, Всеволожский район, земли ЗАО "Бугры"	205220,61	Земли сельскохозяйственного назначения	Для сельскохозяйственного использования	13547,23
47:07:0719001:63	Ленинградская область, Всеволожский район, земли ЗАО "Бугры"	220515,58	Земли сельскохозяйственного назначения	Для сельскохозяйственного использования	15318,40
47:07:0713002:251	Ленинградская область, Всеволожский район, земли ЗАО «Бугры»	38143,13	Земли сельскохозяйственного назначения	Для сельскохозяйственного использования	5340,65
47:07:0719001:44	Ленинградская область, Всеволожский район, уч. Корабельски, уч. № 5 кл-2	144012,93	Земли сельскохозяйственного назначения	Земли под предприятиями, занимающимися сельскохозяйственным производством	48452,81
47:07:0719001:45	Ленинградская область, Всеволожский район, уч. Корабельски, уч. № 5 кл-1	171564,09	Земли сельскохозяйственного назначения	для сельскохозяйственного использования	3631,14
47:07:0719001:47	Ленинградская область, Всеволожский район, Бугровская волость, участок "Ольгино", уч. № 29	13623,39	Земли сельскохозяйственного назначения	Земли под предприятиями, занимающимися сельскохозяйственным производством	1831,22
47:07:0719001:133	Ленинградская область, Всеволожский район, массив Ольгино, уч. №19	257190,55	Земли промышленности, энергетики, транспорта, связи, радиовещания, телевидения, информатики, земли для обеспечения космической деятельности, земли обороны, безопасности и земли иного специального назначения	для промышленного использования	11652,79
47:07:0719001:135	Ленинградская область, Всеволожский район, массив Ольгино, уч. № 19	186153,15	Земли промышленности, энергетики, транспорта, связи, радиовещания, телевидения, информатики, земли для обеспечения космической деятельности, земли обороны, безопасности и земли иного специального назначения	для промышленного использования	30800,85
47:07:0719001:38	Ленинградская область, Всеволожский район, массив "Ольгино", уч. № 27	542641,78		в целях размещения логистического терминала	51418,53
47:07:0719001:140	Ленинградская область, Всеволожский район, уч. Корабельски	5308,13	Земли промышленности, энергетики, транспорта, связи, радиовещания, телевидения, информатики, земли для обеспечения космической деятельности, земли обороны, безопасности и земли иного специального назначения	Земли под объектами промышленности	12,74
47:07:0719001:108	Ленинградская область, Всеволожский район, Бугровская волость, массив Корабельски, уч. № 5 КП-11	6990,10	Земли промышленности, энергетики, транспорта, связи, радиовещания, телевидения, информатики, земли для обеспечения космической деятельности, земли обороны, безопасности и земли иного специального назначения	для промышленного использования	275,47
47:07:0719001:82	Ленинградская область, Всеволожский район, массив Корабельски, уч. № 5 КП-10	200000,24	Земли промышленности, энергетики, транспорта, связи, радиовещания, телевидения, информатики, земли для обеспечения космической деятельности, земли обороны, безопасности и земли иного специального назначения	Земли под объектами промышленности	35530,45
47:07:0719001:107	Ленинградская область, Всеволожский район, Бугровская волость, массив Корабельски, уч. 5 кл-11	4670,20	Земли промышленности, энергетики, транспорта, связи, радиовещания, телевидения, информатики, земли для обеспечения космической деятельности, земли обороны, безопасности и земли иного специального назначения	Земли под объектами промышленности	564,94
47:07:0719001:141	Ленинградская область, Всеволожский район, уч. Корабельски	4545,95	Земли промышленности, энергетики, транспорта, связи, радиовещания, телевидения, информатики, земли для обеспечения космической деятельности, земли обороны, безопасности и земли иного специального назначения	Земли под объектами промышленности	196,46
47:07:0719001:99	Ленинградская область, Всеволожский район, Бугровская волость, массив Корабельски, уч. 5 кл-11	41574,35	Земли промышленности, энергетики, транспорта, связи, радиовещания, телевидения, информатики, земли для обеспечения космической деятельности, земли обороны, безопасности и земли иного специального назначения	Земли под объектами промышленности	2144,63

Официально

**СООБЩЕНИЕ О ПРИНЯТИИ РЕШЕНИЯ
О ПОДГОТОВКЕ ДОКУМЕНТАЦИИ ПО ПЛАНИРОВКЕ ТЕРРИТОРИИ**

Администрация МО «Бугровское сельское поселение» Всеволожского района Ленинградской области сообщает о принятии решения о подготовке документации по планировке территории восточнее пос. Бугры Бугровского сельского поселения Всеволожского района Ленинградской области, в объеме проекта планировки и проекта межевания территории, общей площадью 98 Га, со следующим описанием: по восточной границе Бугровского сельского поселения на север до безымянного ручья, далее на запад вдоль безымянного ручья до западной границы земельного участка с кадастровым номером 47:07:0713003:432, далее на юг по западным границам земельных участков с кадастровыми номерами 47:07:0713003:432 и 47:07:0713003:456, далее на запад по северной и западной границам земельного участка с кадастровым номером 47:07:0713003:613, далее на запад по северной границе земельного участка с кадастровым номером 47:07:0713003:396, далее на юг по восточной границе земельного участка с кадастровым номером 47:07:0713003:372, далее на юг по восточной границе существующей местной грунтовой дороги, далее на восток по южной стороне существующей полевой дороги до пересечения с восточной границей Бугровского сельского поселения.

В срок до 01 ноября 2012 г. физические и юридические лица вправе представить в Администрацию МО «Бугровское сельское поселение» Всеволожского района Ленинградской области свои письменные предложения о порядке, сроках подготовки и содержании проекта планировки и проекта межевания территории.

Предложения принимаются в администрации МО «Бугровское сельское поселение» по адресу: Ленинградская область, Всеволожский район, Бугровское сельское поселение, пос. Бугры, ул. Шоссейная, 12, и по электронной почте: admbp@list.ru.

Г.И. ШОРОХОВ, глава администрации

**ПОСТАНОВЛЕНИЕ АДМИНИСТРАЦИИ
МУНИЦИПАЛЬНОГО ОБРАЗОВАНИЯ
«БУГРОВСКОЕ СЕЛЬСКОЕ ПОСЕЛЕНИЕ»
ВСЕВОЛОЖСКОГО МУНИЦИПАЛЬНОГО РАЙОНА
ЛЕНИНГРАДСКОЙ ОБЛАСТИ
от 13.09.2012 г. № 231, п. Бугры****О принятии решения о подготовке документации по планировке территории восточнее пос. Бугры Бугровского сельского поселения Всеволожского района Ленинградской области.**

В целях упорядочения и создания условий для развития, определения параметров и фиксированных границ регулирования землепользования и застройки территории восточнее пос. Бугры Бугровского сельского поселения Всеволожского муниципального района Ленинградской области, в соответствии с п. 20, ч.1, ст.14, Федерального закона от 06.10.2003 г. № 131-ФЗ «Об общих принципах организации местного самоуправления в РФ», со ст. 45, 46 Федерального закона от 29.12.2004 г. № 190-ФЗ «Градостроительный кодекс РФ», на основании обращения ООО «Балтинвестгрупп» о принятии решения о подготовке документации по планировке территории, администрация МО «Бугровское сельское поселение» Всеволожского муниципального района Ленинградской области постановляет:

1. Приступить к подготовке документации по планировке территории восточнее пос. Бугры Бугровского сельского поселения Всеволожского района Ленинградской области, в объеме проекта планировки и проекта межевания территории, общей площадью 98 Га, согласно границам проектирования указанным в приложении №1 к настоящему постановлению, со следующим описанием: по восточной границе Бугровского сельского поселения на север до безымянного ручья, далее на запад вдоль безымянного ручья до западной границы земельного участка с кадастровым номером 47:07:0713003:432, далее на юг по западным границам земельных участков с кадастровыми номерами 47:07:0713003:432 и 47:07:0713003:456, далее на запад по северной и западной границам земельного участка с кадастровым номером 47:07:0713003:613,

далее на запад по северной границе земельного участка с кадастровым номером 47:07:0713003:396, далее на юг по восточной границе земельного участка с кадастровым номером 47:07:0713003:372, далее на юг по восточной границе существующей местной грунтовой дороги, далее на восток по южной стороне существующей полевой дороги до пересечения с восточной границей Бугровского сельского поселения.

2. Документацию по планировке территории разработать в срок до 01 октября 2013 г.

3. Обязать ведущего специалиста администрации МО «Бугровское сельское поселение» Соколова Р. Е.:

3.1. В срок до 30 сентября 2012 г. представить на согласование и утверждение проект технического задания на разработку Документации по планировке территории.

3.2. Обеспечить сбор исходных данных, необходимых для разработки Документации по планировке территории, в объеме сведений, имеющихся в администрации МО «Бугровское сельское поселение», а также в системе информационного обеспечения градостроительной деятельности Всеволожского муниципального района.

3.3. В срок до 01 ноября 2012 г. осуществить сбор и анализ предложений заинтересованных лиц о порядке, сроках подготовки и содержании Документации по планировке территории.

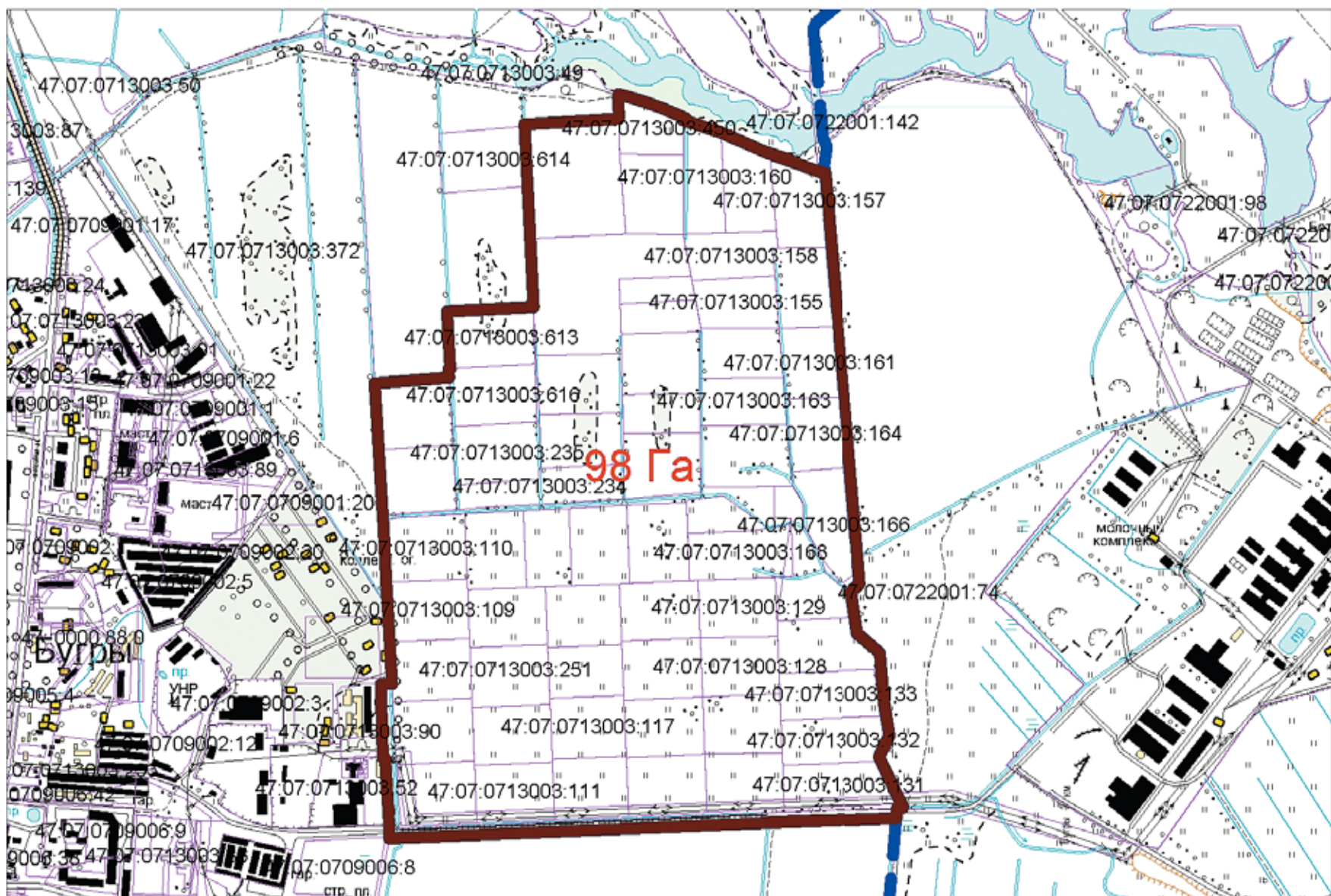
3.4. Осуществить проверку подготовленных материалов проекта планировки и проекта межевания на соответствие требованиям действующего законодательства и технического задания на его подготовку.

4. Опубликовать сообщение о принятии решения о разработке Документации по планировке территории, в порядке, установленном для официального опубликования муниципальных правовых актов и иной официальной информации, разместить данное сообщение на официальном сайте МО «Бугровское сельское поселение» в сети «Интернет».

5. Контроль за выполнением настоящего постановления оставляю за собой.

Г. И. ШОРОХОВ, глава администрации

Приложение № 1 к постановлению администрации МО «Бугровское сельское поселение» Всеволожского района Ленинградской области от 13.09.2012 г. № 231

ГРАНИЦЫ ПРОЕКТИРОВАНИЯ**Условные обозначения**

47:07:0713003:616
границы земельных участков
учтенных в ГКН

границы проектирования