



**МУНИЦИПАЛЬНОЕ ОБРАЗОВАНИЕ
БУГРОВСКОЕ СЕЛЬСКОЕ ПОСЕЛЕНИЕ
ВСЕВОЛОЖСКОГО МУНИЦИПАЛЬНОГО РАЙОНА
ЛЕНИНГРАДСКОЙ ОБЛАСТИ**

СОВЕТ ДЕПУТАТОВ

РЕШЕНИЕ

от 27.03.2024

№ 12

**Об изменении границ муниципального образования Бугровское сельское поселение
Всеволожского муниципального района Ленинградской области**

В соответствии со ст.12 Федерального закона от 06 октября 2003 года №131-ФЗ «Об общих принципах местного самоуправления в Российской Федерации», Уставом МО Бугровское сельское поселение, на основании обращения Комитета градостроительной политики Ленинградской области от 16.02.2024г. № 01-16-32/2024, принимая во внимание заключения администрации МО Бугровское сельское поселение, рассмотрев проект текстового и графического описания границ муниципального образования Бугровское сельское поселение Всеволожского муниципального района Ленинградской области, совет депутатов

РЕШИЛ:

1. По инициативе органа государственной власти Ленинградской области - Комитета градостроительной политики Ленинградской области, принимая во внимание, что изменение границы муниципального образования Бугровское сельское поселение Всеволожского муниципального района Ленинградской области, предусмотренное проектом текстового и графического описания границ муниципального образования Бугровское сельское поселение Всеволожского муниципального района Ленинградской области, не влечет отнесение территорий населенных пунктов к территориям других муниципальных образований, выразить согласие населения муниципального образования Бугровское сельское поселение Всеволожского муниципального района Ленинградской области на изменение границы муниципального образования Бугровское сельское поселение Всеволожского муниципального района Ленинградской области согласно приложениям 1 и 2 к настоящему решению.

2. Опубликовать настоящее решение в газете «Бугровский Вестник» и разместить на официальном сайте органов местного самоуправления Бугровского сельского поселения в сети Интернет.

3. Контроль за исполнением настоящего решения возложить на главу муниципального образования МО Бугровское сельское поселение.

Глава муниципального образования



Е.В. МОИСЕЕВА

**ТЕКСТОВОЕ ОПИСАНИЕ ГРАНИЦЫ МУНИЦИПАЛЬНОГО ОБРАЗОВАНИЯ
БУГРОВСКОЕ СЕЛЬСКОЕ ПОСЕЛЕНИЕ
ВСЕВОЛОЖСКОГО МУНИЦИПАЛЬНОГО РАЙОНА
ЛЕНИНГРАДСКОЙ ОБЛАСТИ**

Описание местоположения точки 1

Точка 1 расположена на расстоянии 1,4 км северо-восточнее развязки автомобильной дороги федерального значения А-118 Кольцевая автомобильная дорога вокруг г. Санкт-Петербурга с Выборгским шоссе.

Описание прохождения границы

По смежеству с Юкковским сельским поселением

От точки 1 до точки 126 по границе населенного пункта деревня Юкки Юкковского сельского поселения Всеволожского муниципального района Ленинградской области (реестровый номер 47:07-4.20).

От точки 126 до точки 178 по линиям, последовательно соединяющим точки, до границы лесного квартала 130 Осинорощинского участкового лесничества Всеволожского лесничества.

От точки 178 до точки 221 по границам лесных кварталов 130, 125, 120 (включая территорию населенного пункта деревня Мендсары Бугровского сельского поселения Всеволожского муниципального района Ленинградской области (реестровый номер 47:07-4.90)) Осинорощинского участкового лесничества Всеволожского лесничества.

По смежеству с Агалатовским сельским поселением

От точки 221 до точки 293 по границам лесных кварталов 114, 108, 100, 101 Осинорощинского участкового лесничества Всеволожского лесничества.

От точки 293 до точки 405 по границе земельного участка с кадастровым номером 47:07:0713001:124, далее по линии, соединяющей точки, до границы земельного участка с кадастровым номером 47:07:0485001:3295, далее по границе земельного участка с кадастровым номером 47:07:0485001:3295 до полосы отвода автомобильной дороги федерального значения А-121 «Сортавала» Санкт-Петербург - Сортавала - автомобильная дорога Р-21 «Кола», пересекая её по линиям, последовательно соединяющим точки.

От точки 405 до точки 442 по границе полосы отвода автомобильной дороги федерального значения А-121 «Сортавала» Санкт-Петербург - Сортавала - автомобильная дорога Р-21 «Кола».

От точки 442 до точки 907, не пересекая полосу отвода автомобильной дороги федерального значения А-121 «Сортавала» Санкт-Петербург - Сортавала - автомобильная дорога Р-21 «Кола», по границе лесного квартала 67 Кавголовского участкового лесничества Всеволожского лесничества, далее по границе населенного пункта деревня Скотное Агалатовского сельского поселения Всеволожского муниципального района

Ленинградской области (реестровый номер 47:07-4.7), до полосы отвода автомобильной дороги регионального значения 41К-066 подъезд к станции Ламбери, не пересекая её.

От точки 907 до точки 934 по границе полосы отвода автомобильной дороги регионального значения 41К-066 подъезд к станции Ламбери до полосы отвода автомобильной дороги регионального значения 41К-201 подъезд к деревне Кавголово, не пересекая её.

По смежеству с Токсовским городским поселением

От точки 934 до точки 972, не пересекая полосу отвода автомобильной дороги регионального значения 41К-066 подъезд к станции Ламбери, по линиям, последовательно соединяющим точки, до границы лесного квартала 75 Кавголово-Всеголовского участкового лесничества Всеволожского лесничества.

От точки 972 до точки 993 по границам лесных кварталов 75, 82, 83, 84 Кавголово-Всеголовского участкового лесничества Всеволожского лесничества до границы населенного пункта деревня Рапполово Токсовского городского поселения Всеволожского муниципального района Ленинградской области (реестровый номер 47:07-4.76).

От точки 993 до точки 1001 по границе населенного пункта деревня Рапполово Токсовского городского поселения Всеволожского муниципального района Ленинградской области (реестровый номер 47:07-4.76) до восточной границы лесного квартала 84 Кавголово-Всеголовского участкового лесничества Всеволожского лесничества, далее по границам лесных кварталов 84, 93, 104 Кавголово-Всеголовского участкового лесничества Всеволожского лесничества.

От точки 1001 до точки 1161 по линиям, последовательно соединяющим точки, до границы населенного пункта городской поселок Токсово Токсовского городского поселения Всеволожского муниципального района Ленинградской области (реестровый номер 47:07-4.29), далее по границе населенного пункта городской поселок Токсово Токсовского городского поселения Всеволожского муниципального района Ленинградской области (реестровый номер 47:07-4.29).

От точки 1161 до точки 1249 по границе населенного пункта деревня Сярги Бугровского сельского поселения Всеволожского муниципального района Ленинградской области (реестровый номер 47:07-4.102).

По смежеству с Кузьмоловским городским поселением

От точки 1249 до точки 1258 по границе населенного пункта деревня Сярги Бугровского сельского поселения Всеволожского муниципального района Ленинградской области (реестровый номер 47:07-4.102) до реки Охта, не пересекая её.

От точки 1258 до точки 1476 по береговой линии реки Охта.

От точки 1476 до точки 1522, не пересекая реку Охта, по линиям, последовательно соединяющим точки, до границы населенного пункта деревня Энколово Бугровского сельского поселения Всеволожского муниципального района Ленинградской области (реестровый номер 47:07-4.52), далее по границе населенного пункта деревня Энколово Бугровского сельского поселения Всеволожского муниципального района Ленинградской области (реестровый номер 47:07-4.52), до полосы отвода автомобильной дороги регионального значения 41К-075 Юкки - Кузьмолово, пересекая её.

От точки 1522 до точки 1534 по границе полосы отвода автомобильной дороги

регионального значения 41К-075 Южки - Кузьмолово.

От точки 1534 до точки 1650, не пересекая полосу отвода автомобильной дороги регионального значения 41К-075 Южки - Кузьмолово, по линиям, последовательно соединяющим точки, до границы населенного пункта поселок Кузьмоловский Кузьмоловского городского поселения Всеволожского муниципального района Ленинградской области (реестровый номер 47:07-4.97).

От точки 1650 до точки 1657 по границе населенного пункта поселок Кузьмоловский Кузьмоловского городского поселения Всеволожского муниципального района Ленинградской области (реестровый номер 47:07-4.97).

По смежеству с Муринским городским поселением

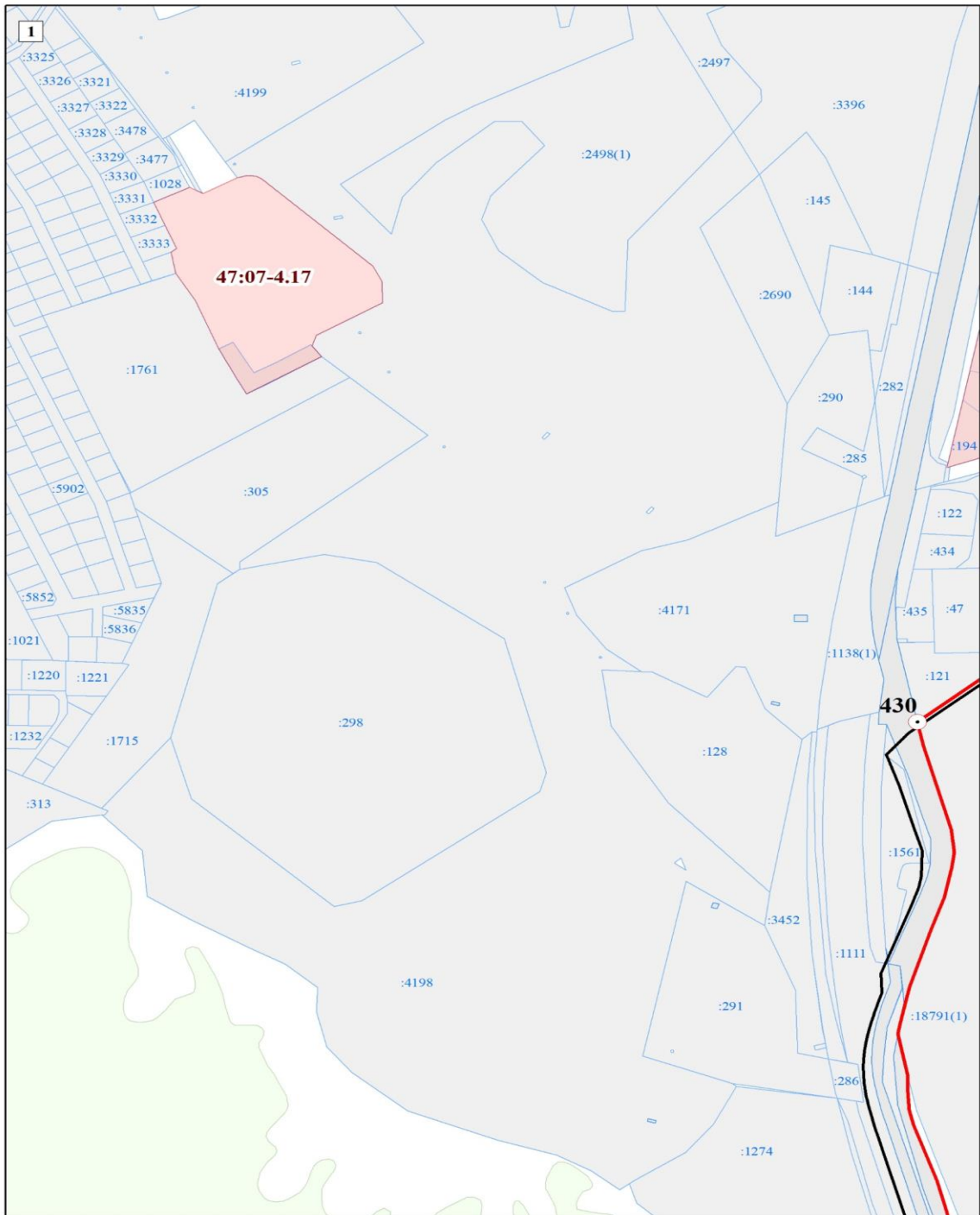
От точки 1657 до точки 1814 по линиям, последовательно соединяющим точки, до границы населенного пункта поселок Мурино Муринского сельского поселения Всеволожского муниципального района Ленинградской области (реестровый номер 47:07-4.1).

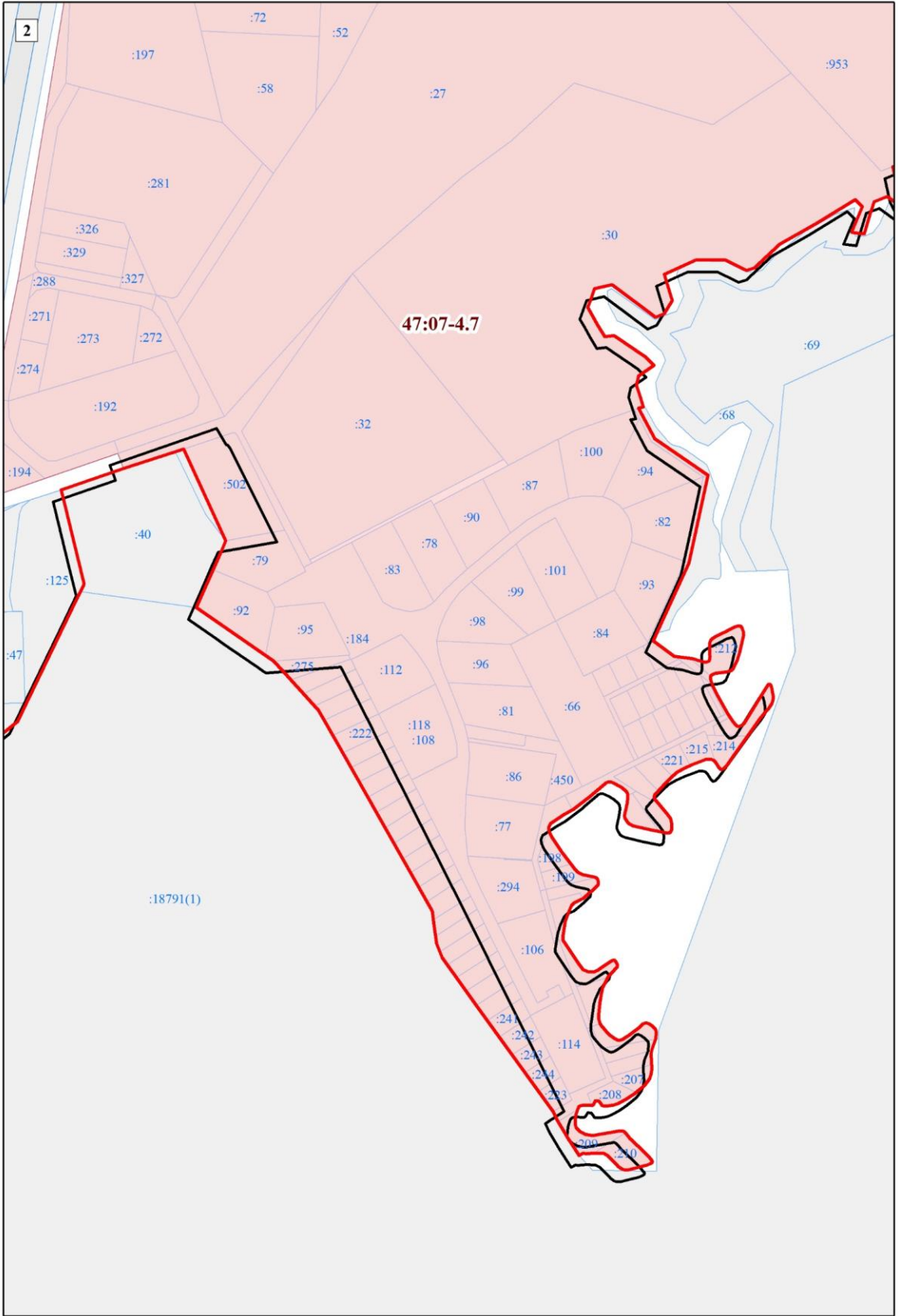
От точки 1814 до точки 1860 по границе населенного пункта поселок Мурино Муринского сельского поселения Всеволожского муниципального района Ленинградской области (реестровый номер 47:07-4.1), далее по линии, соединяющей точки.

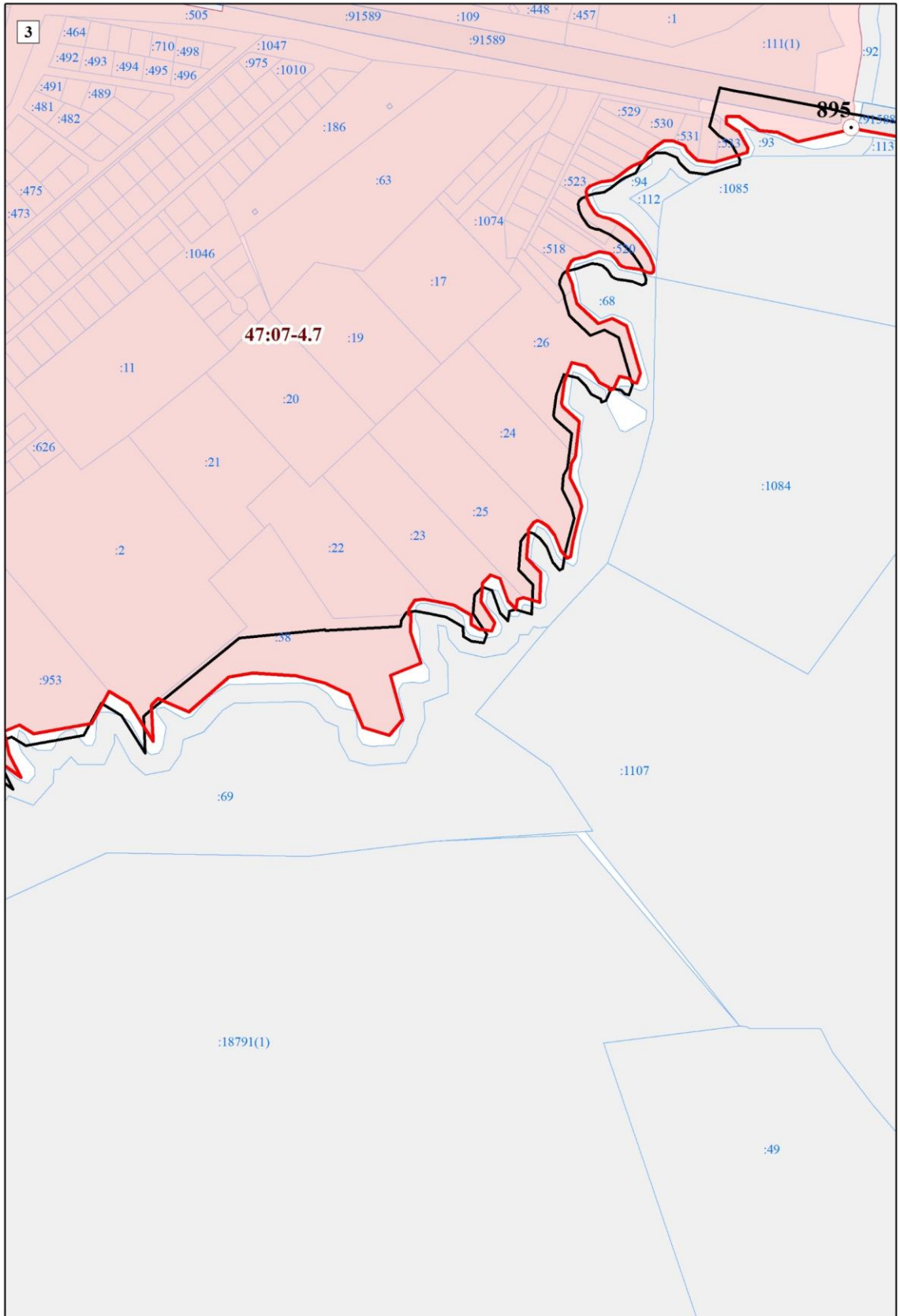
По смежеству с Санкт-Петербургом

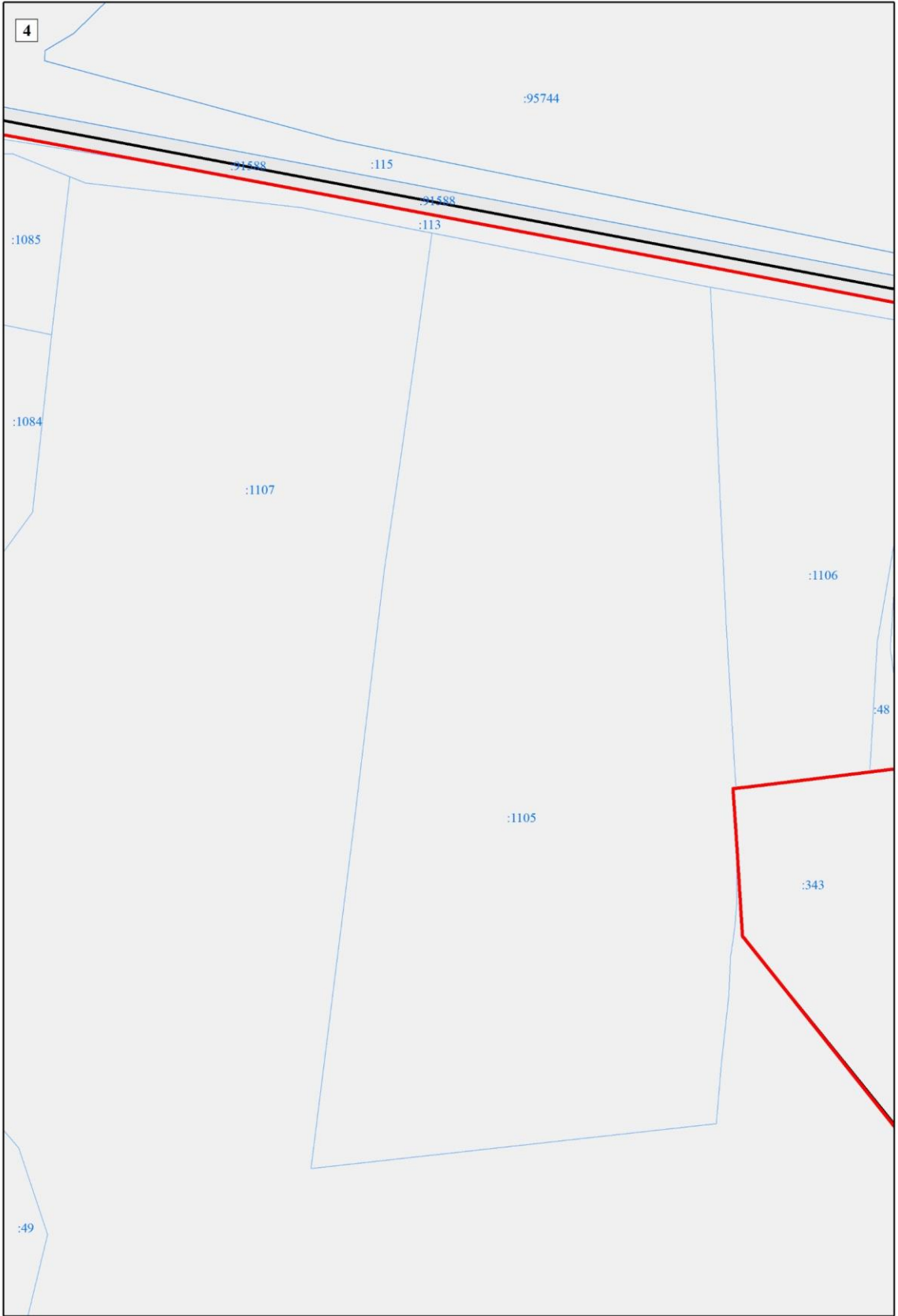
От точки 1860 до точки 1 по границе Ленинградской области.

Графическое описание границ муниципального образования Бугровского сельского поселения Всеволожского муниципального района Ленинградской области

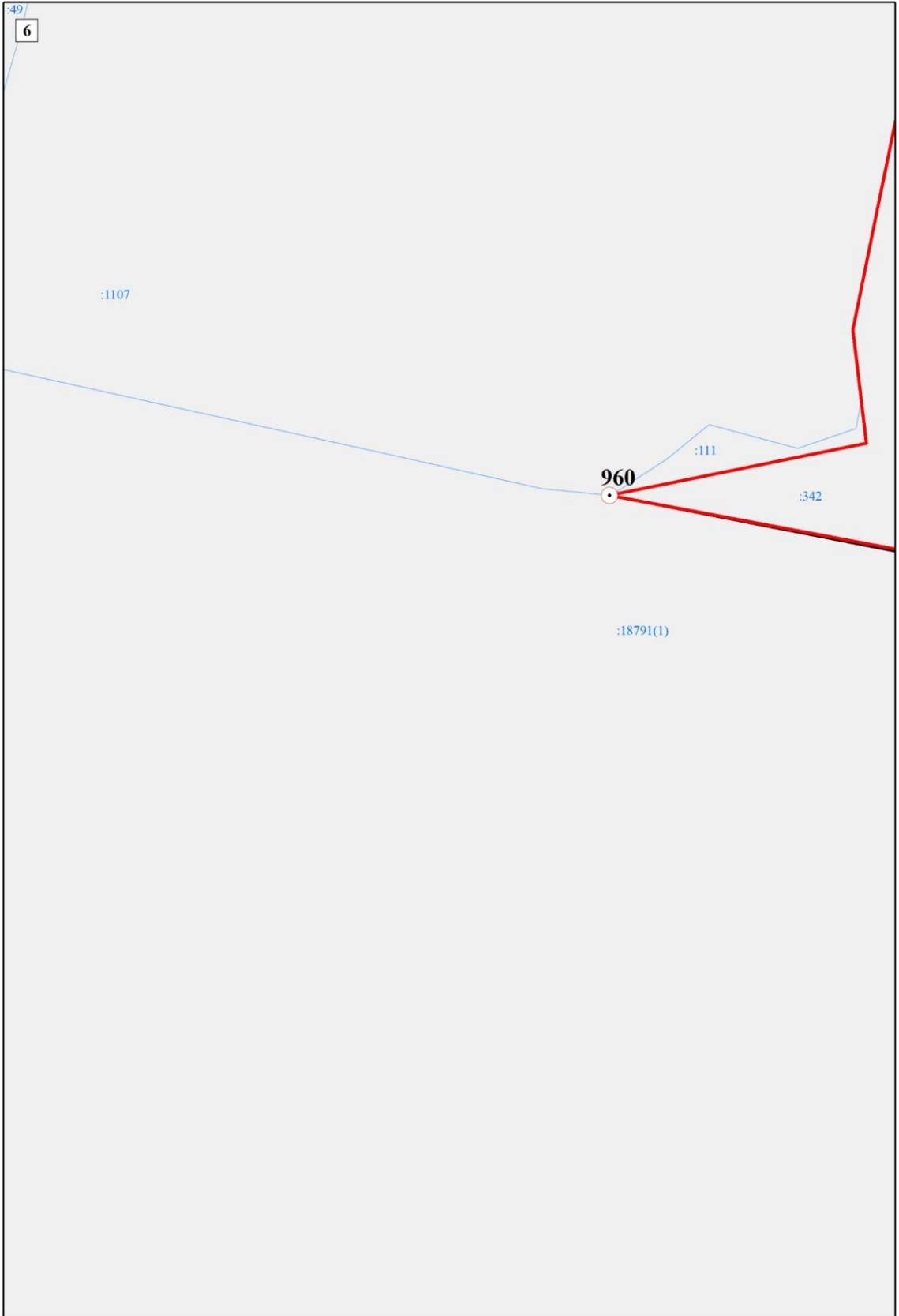


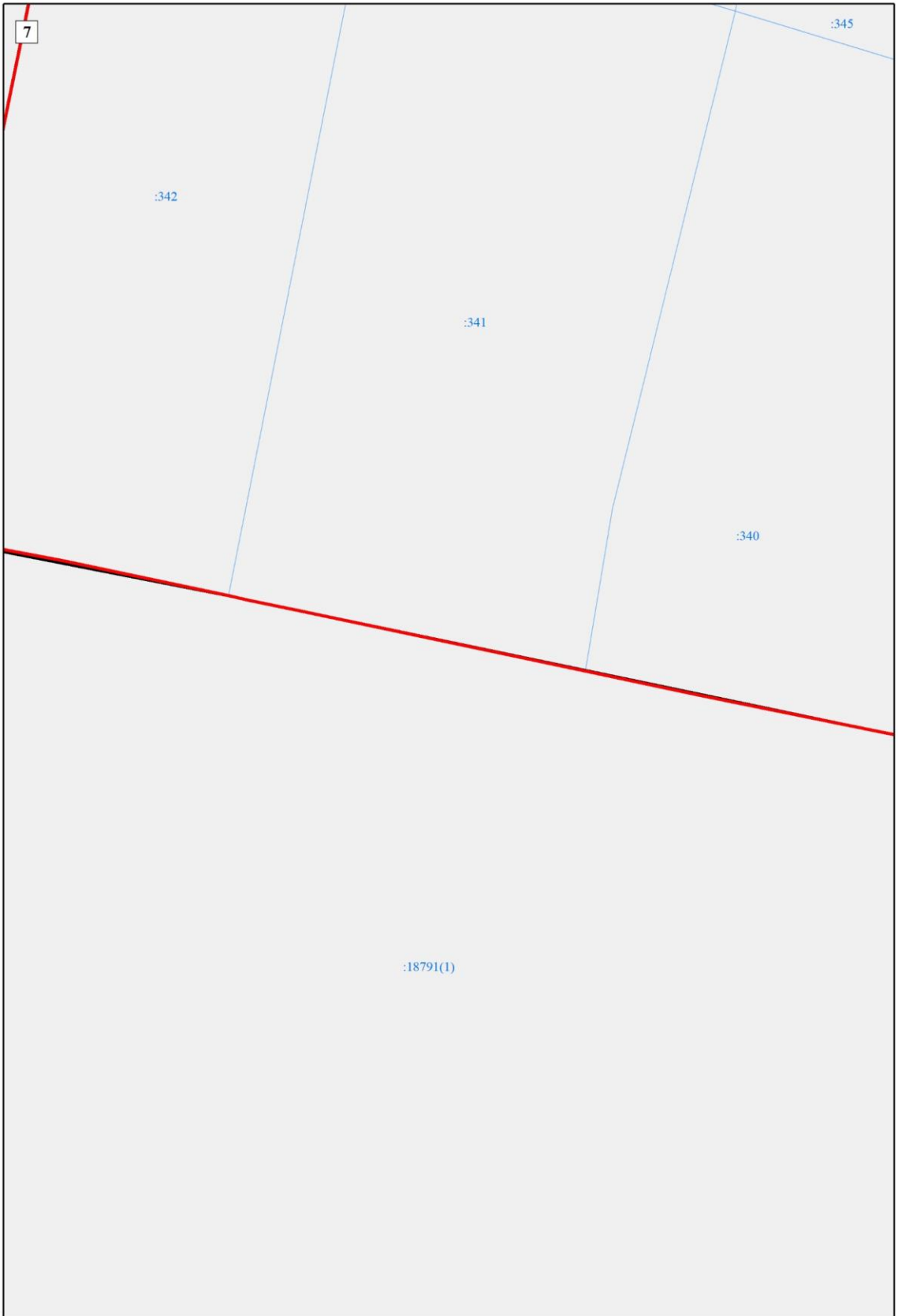


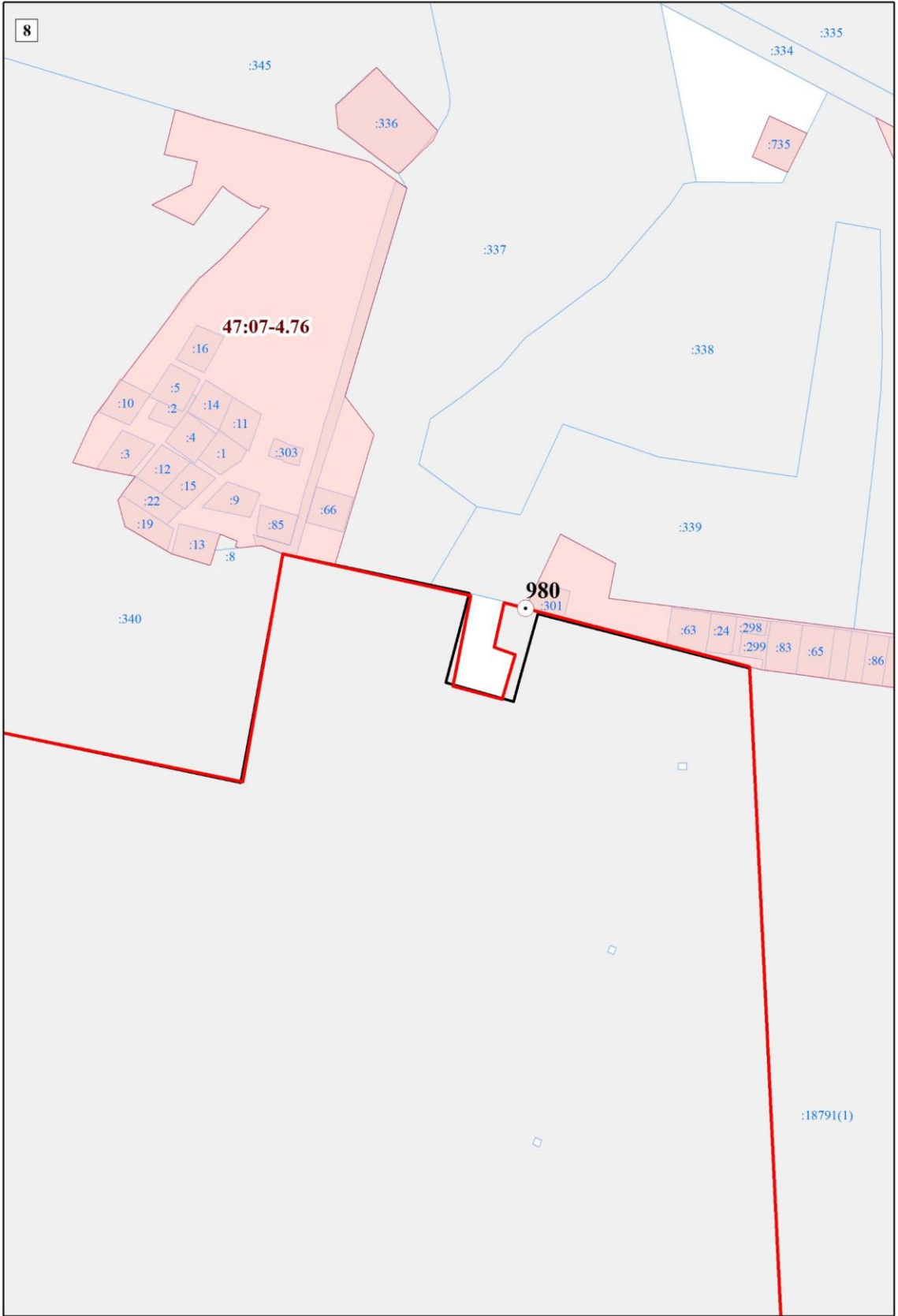


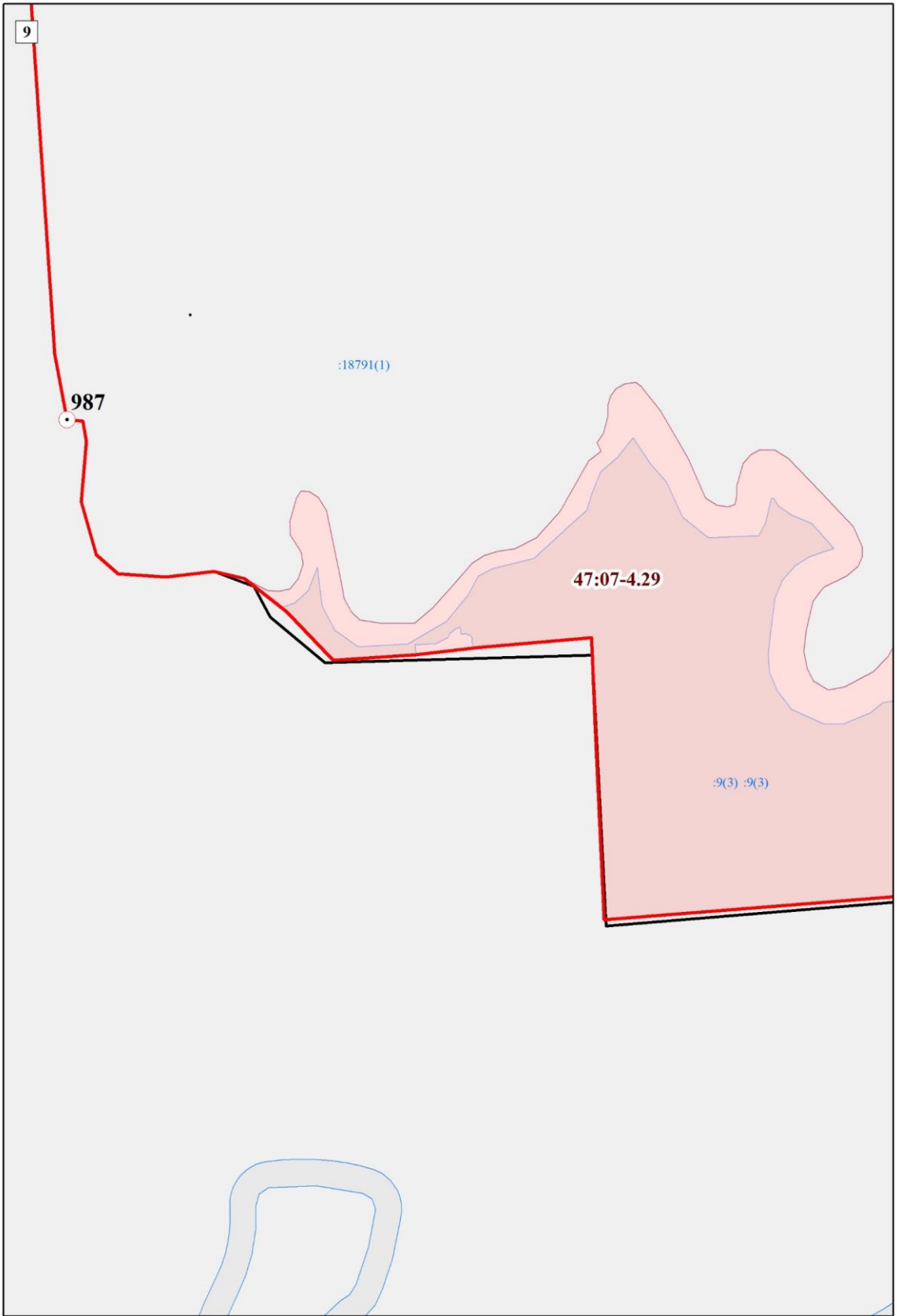


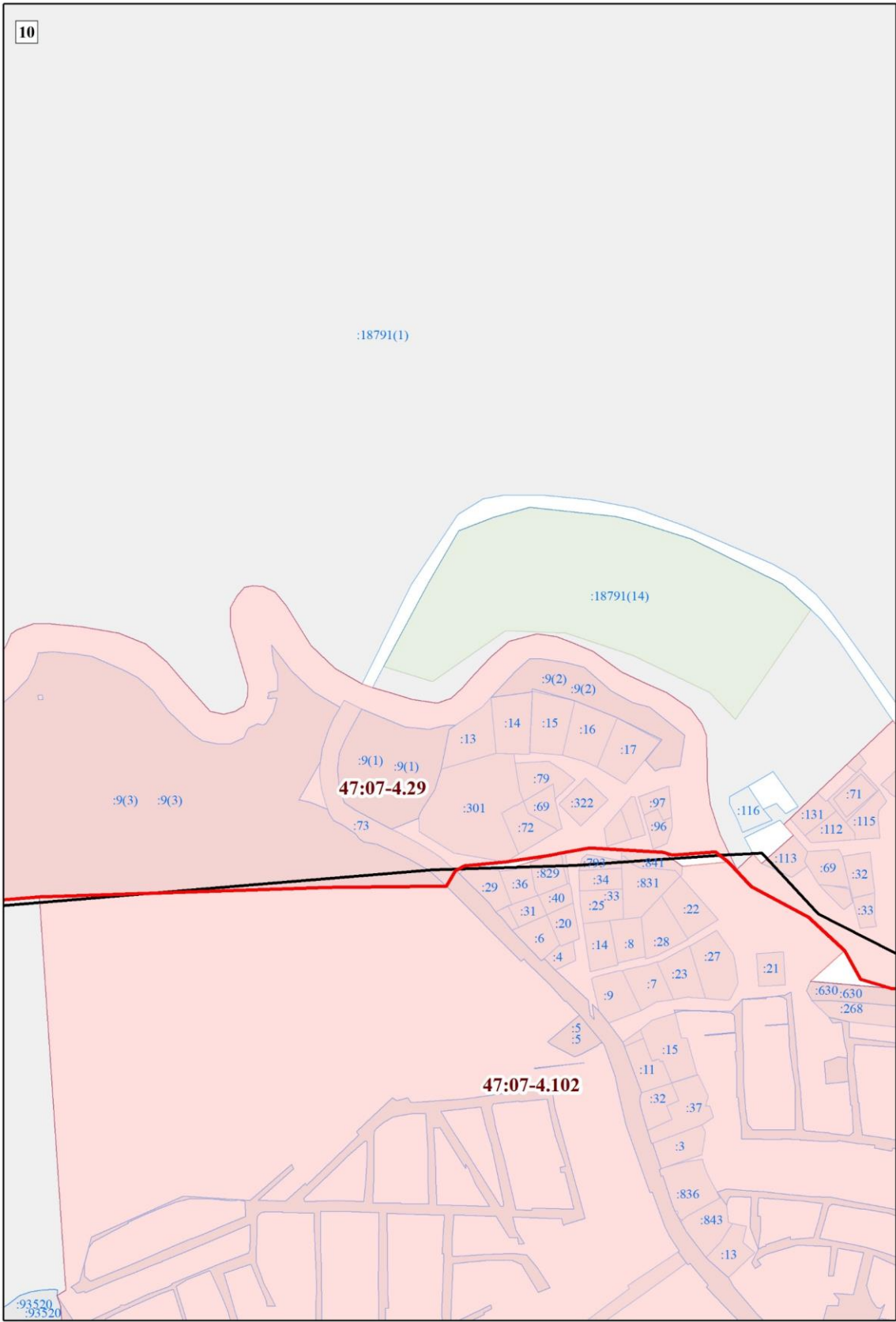


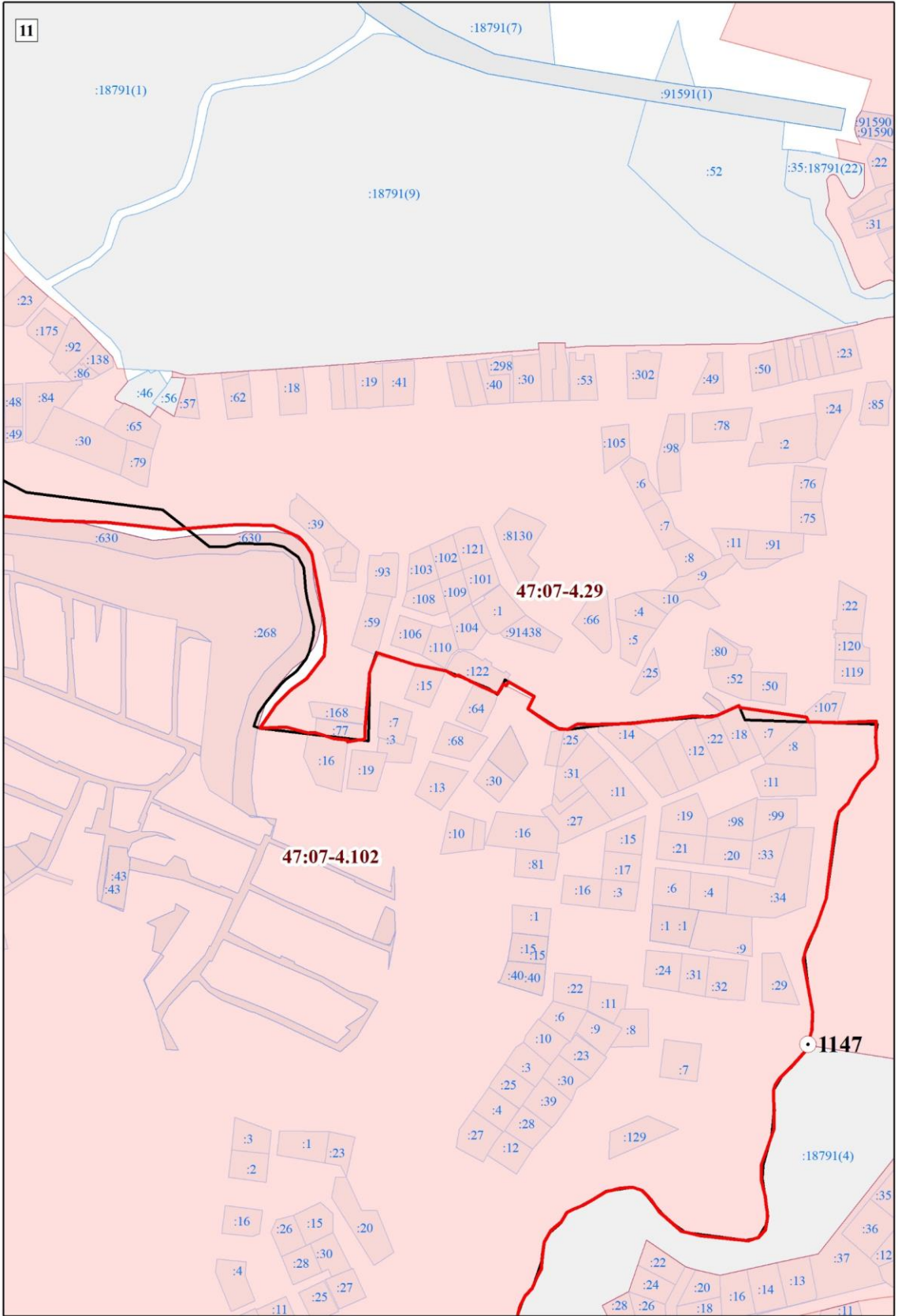


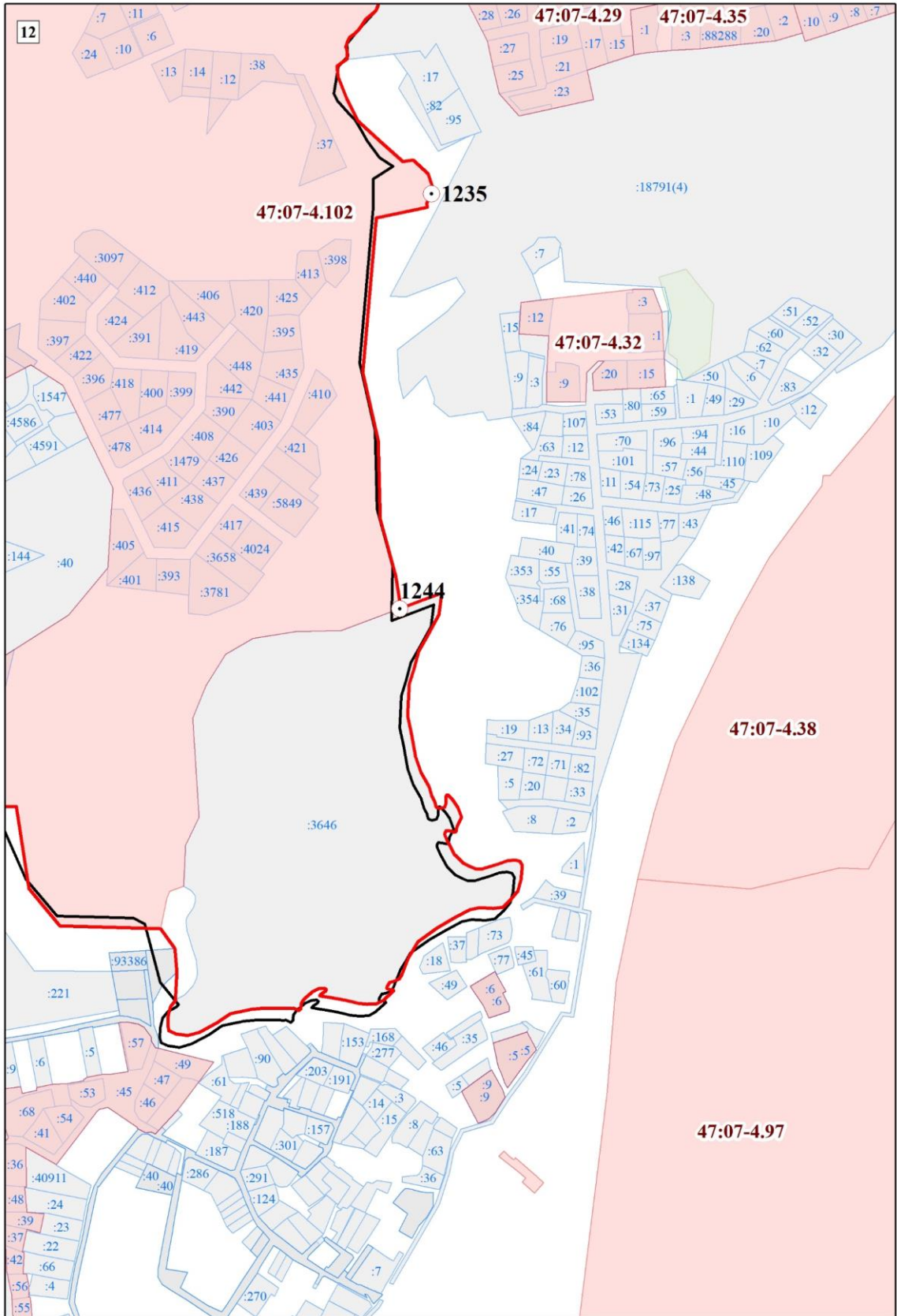


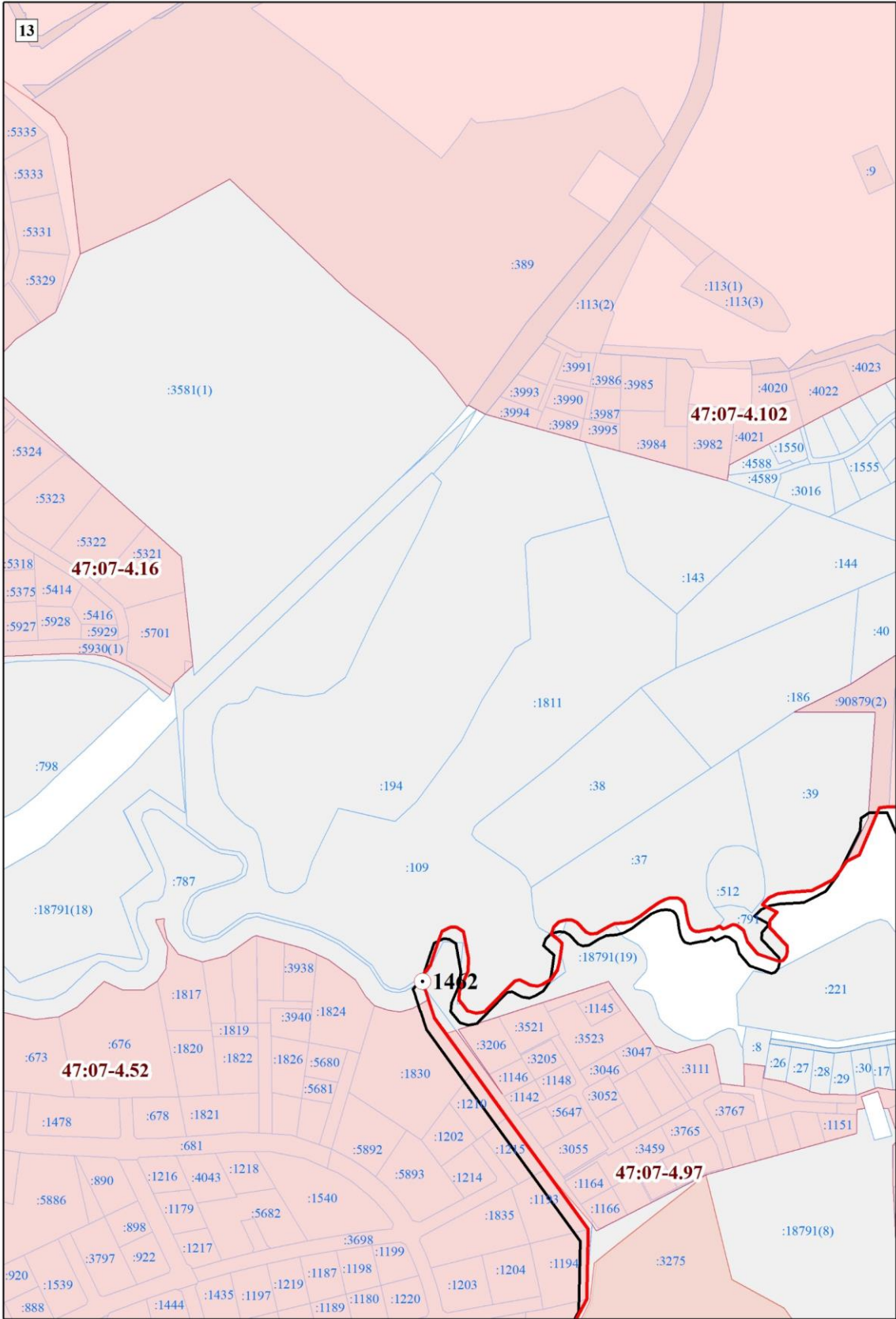


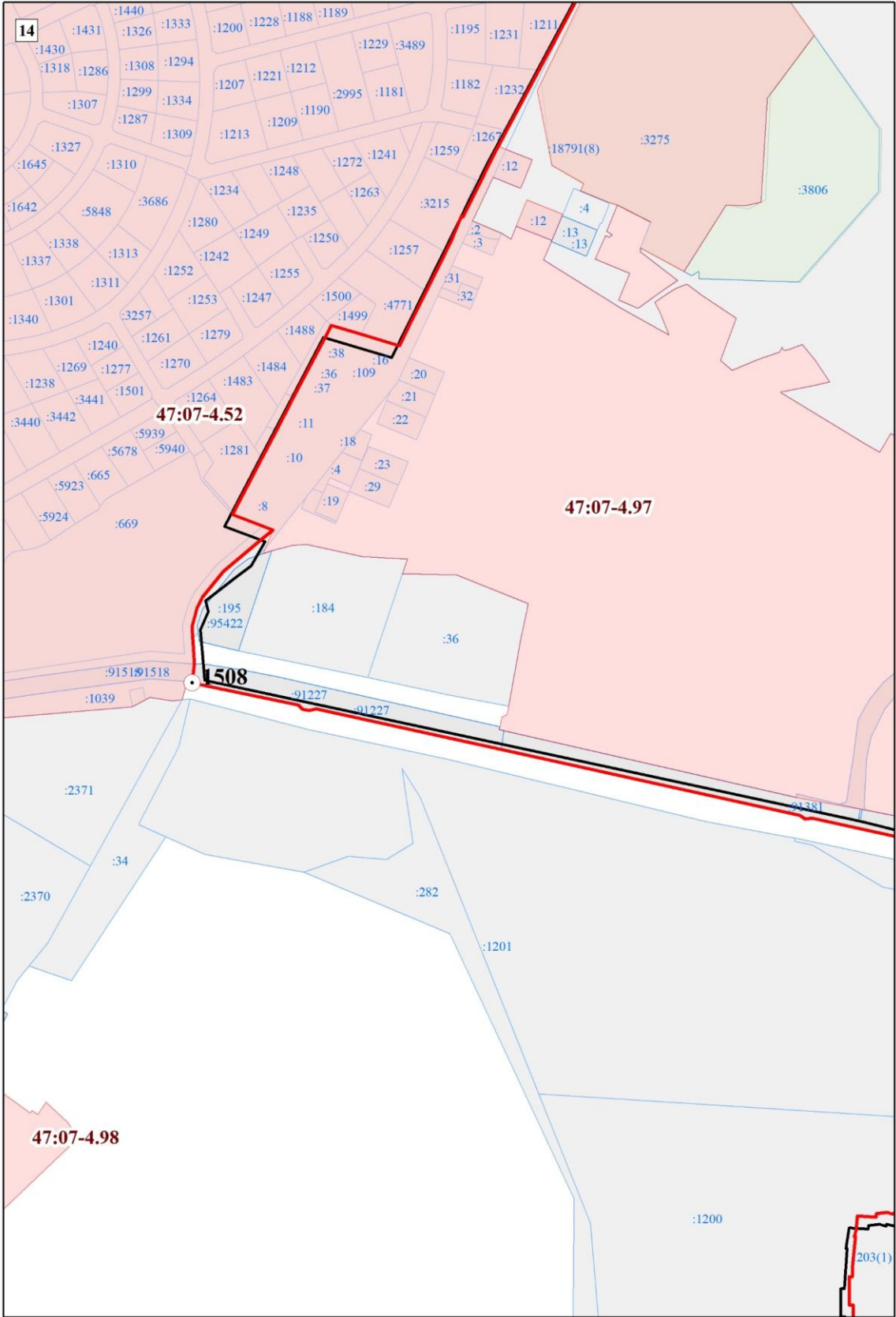


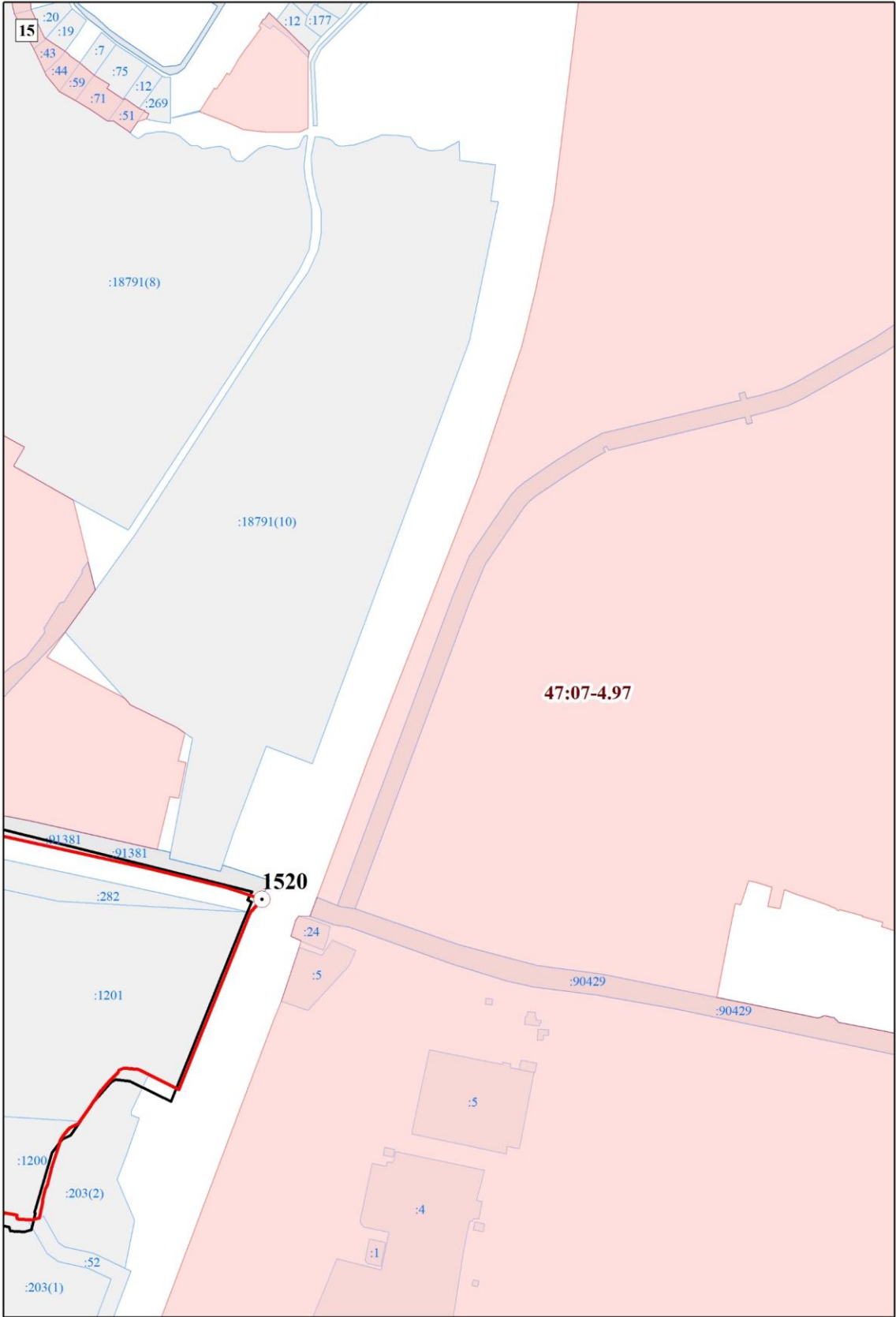


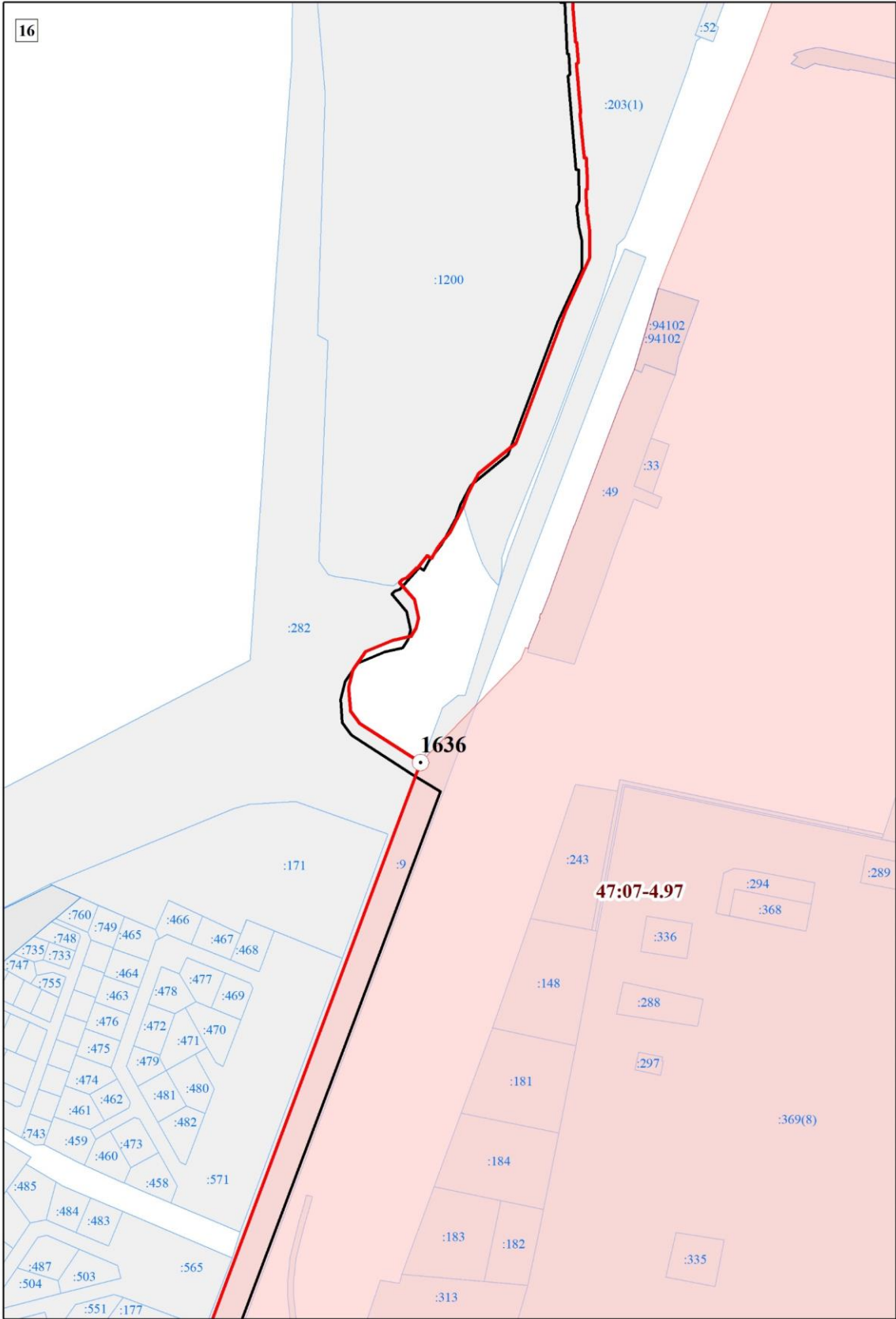


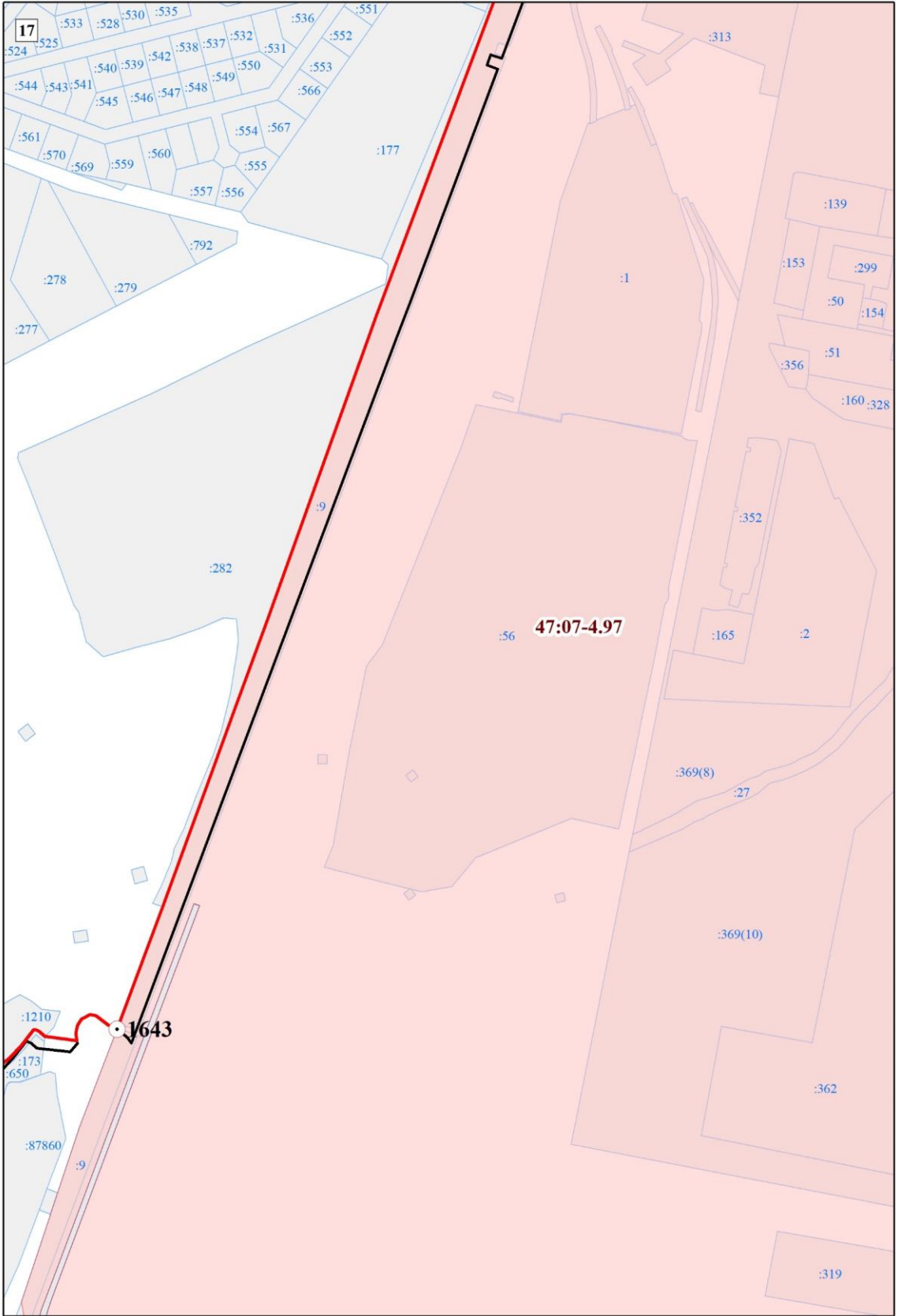


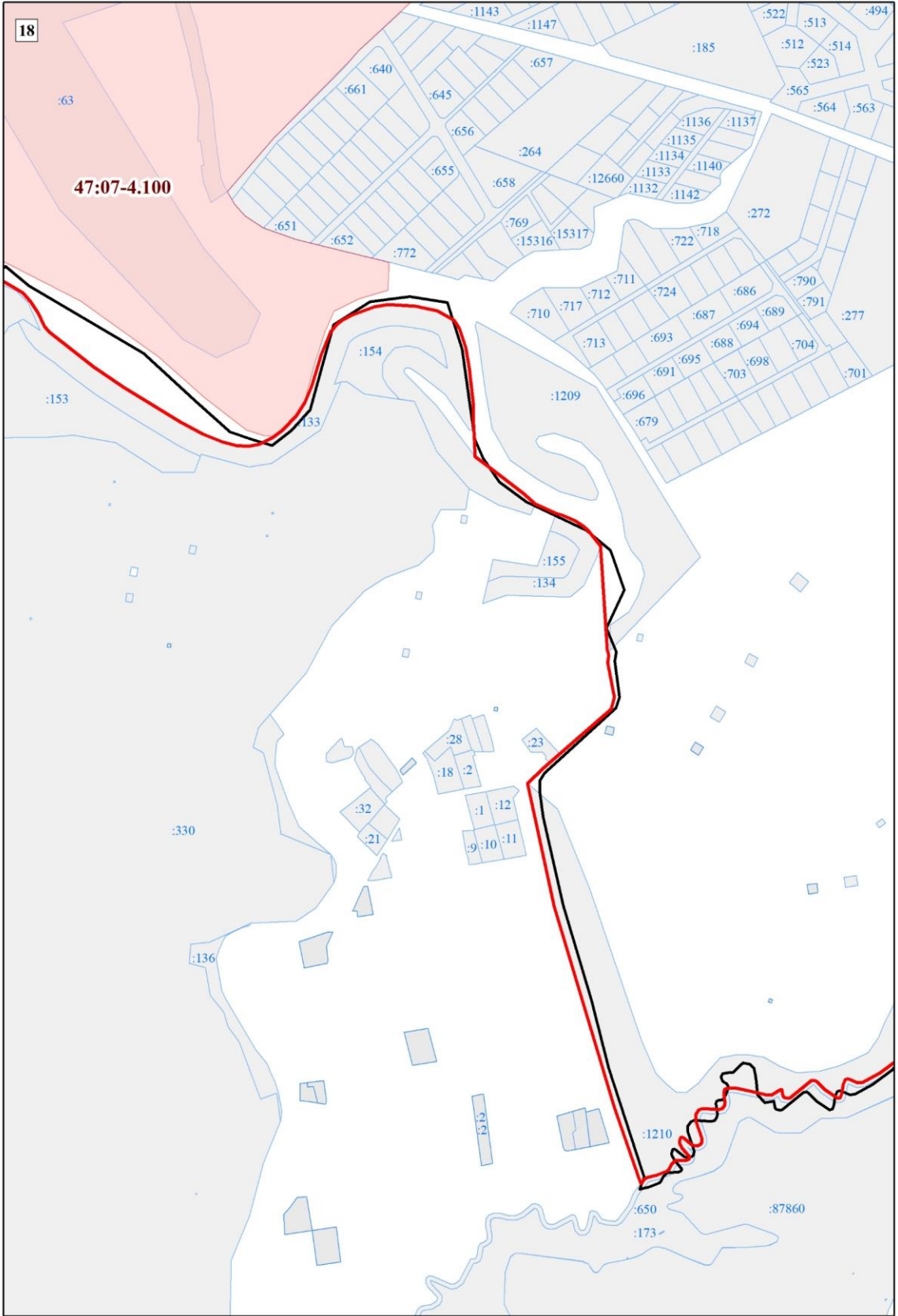


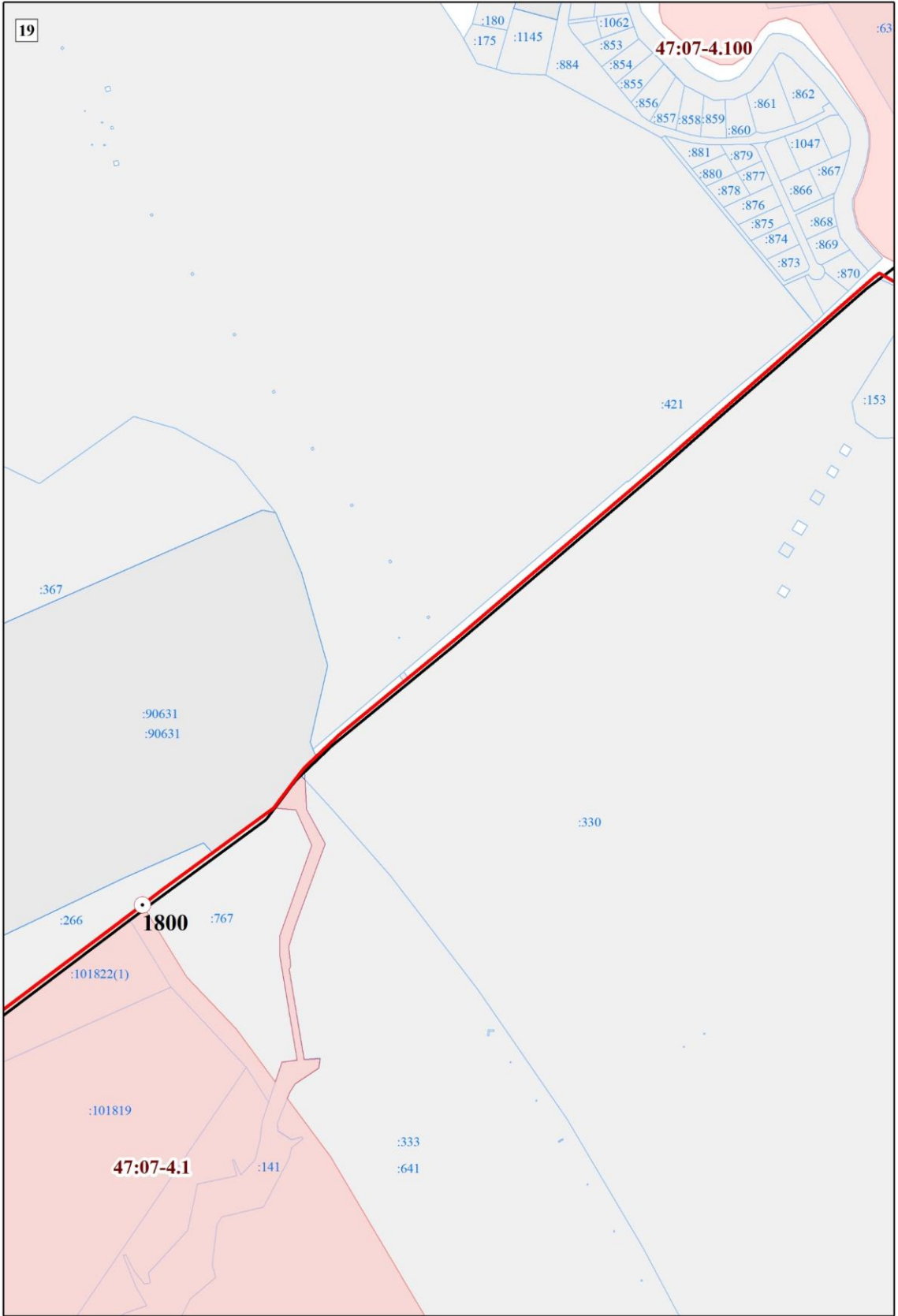


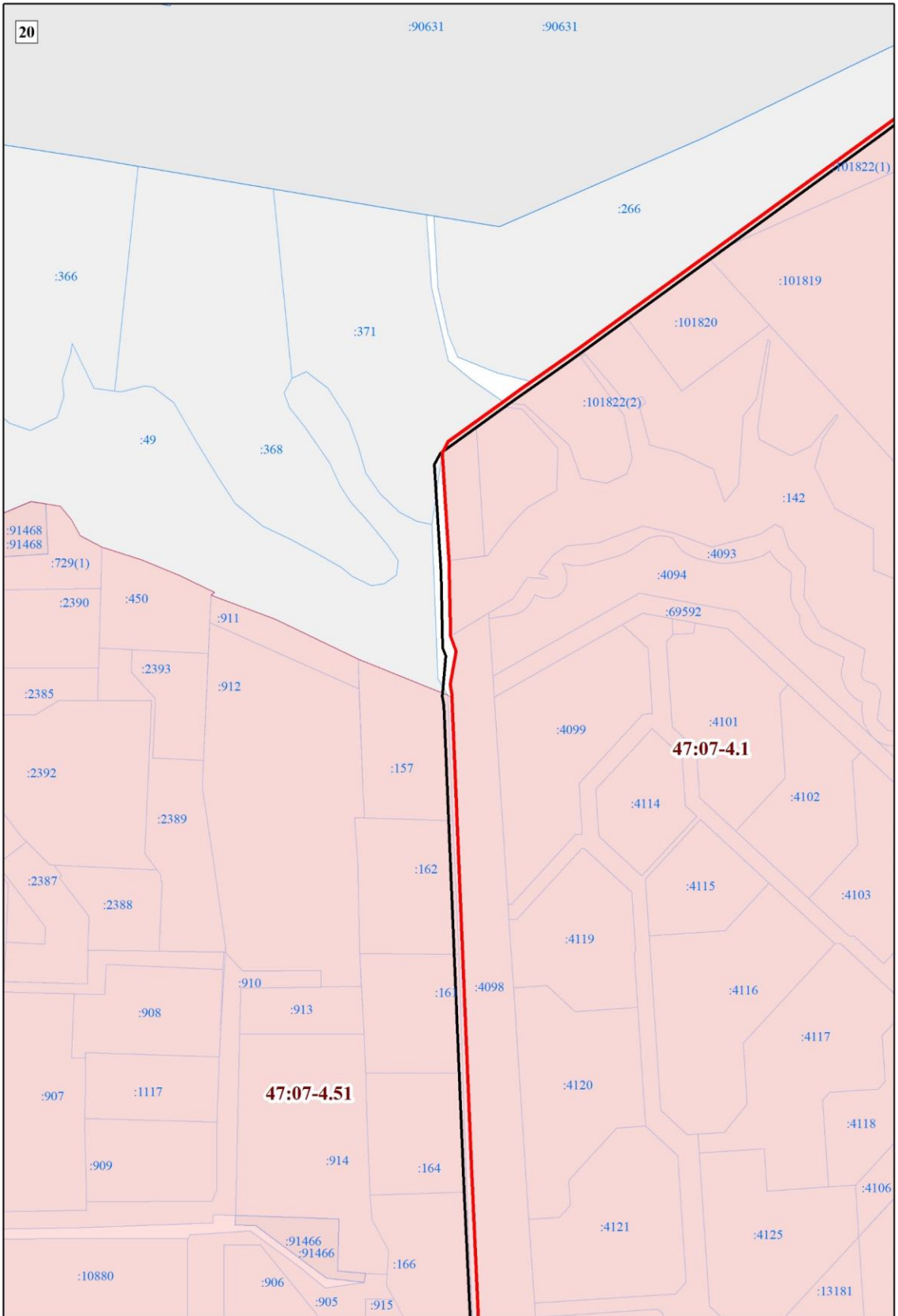


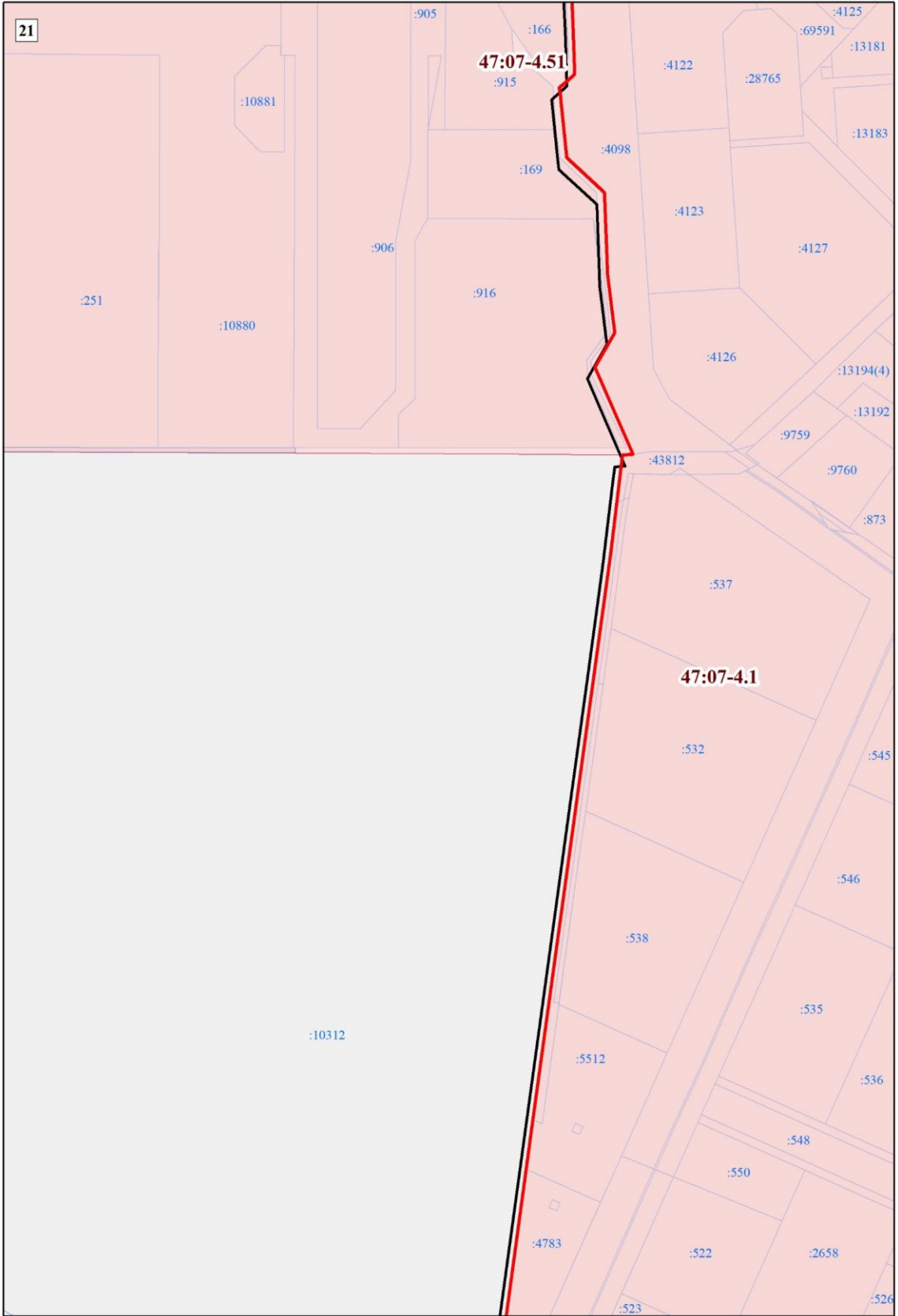


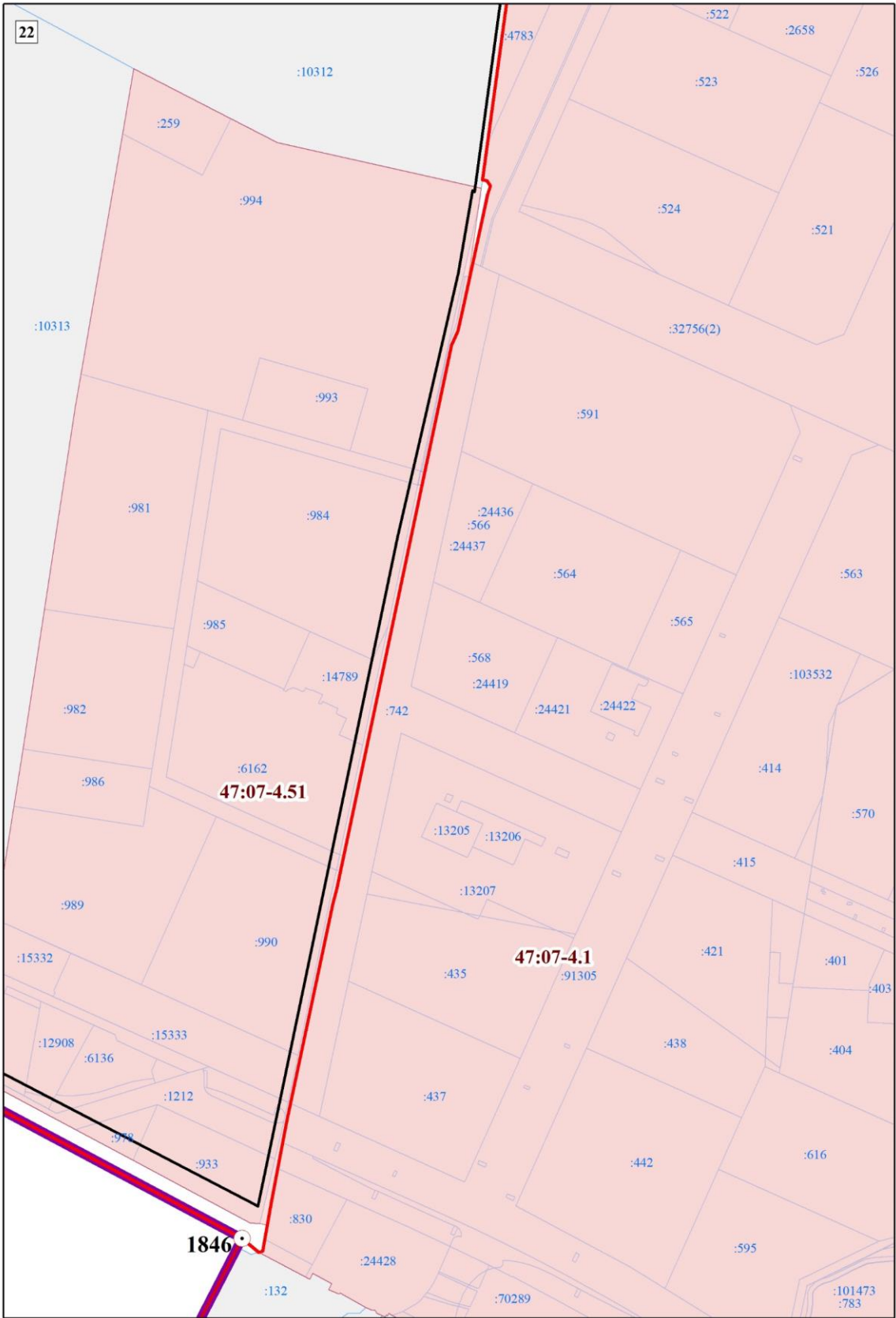


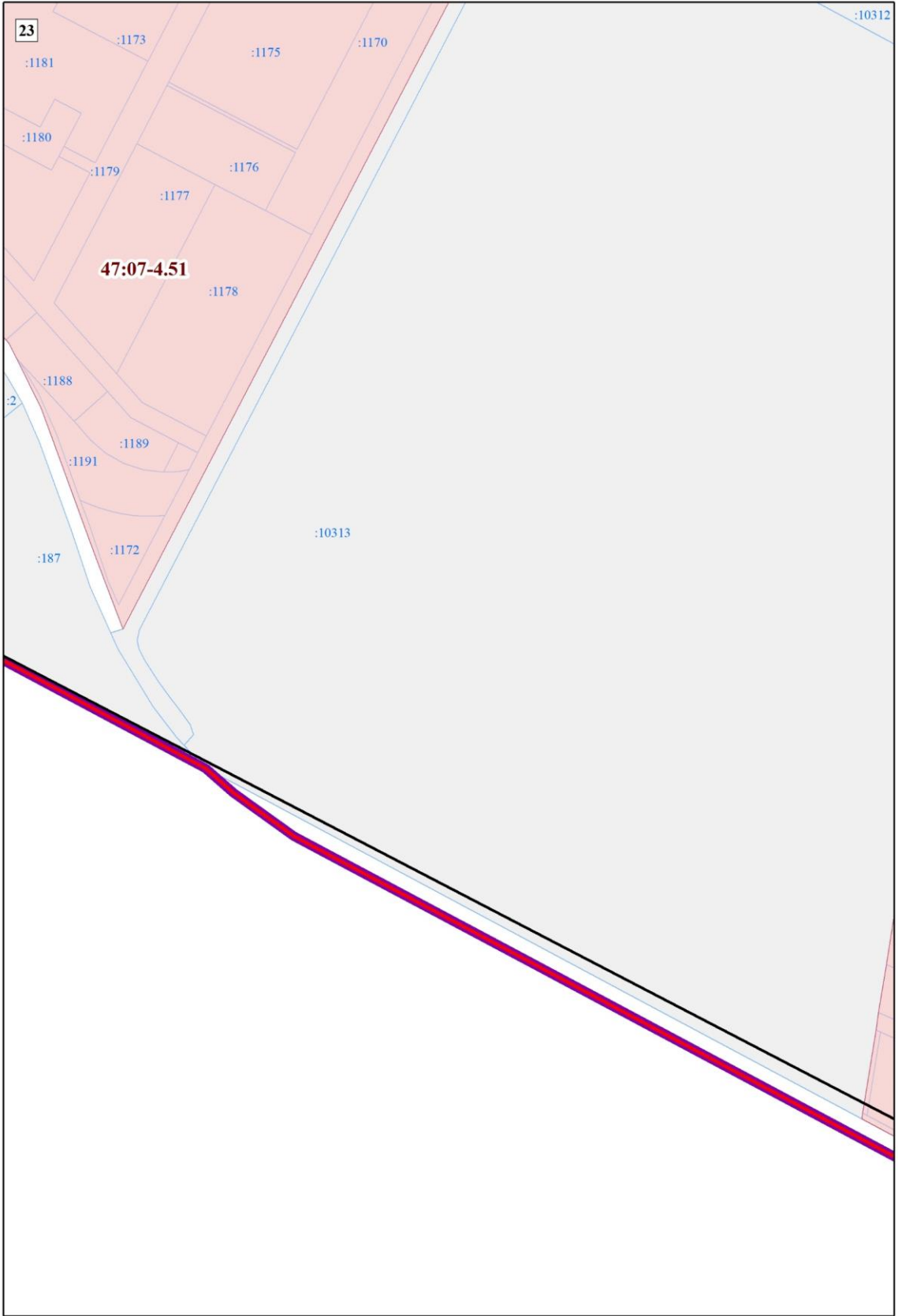


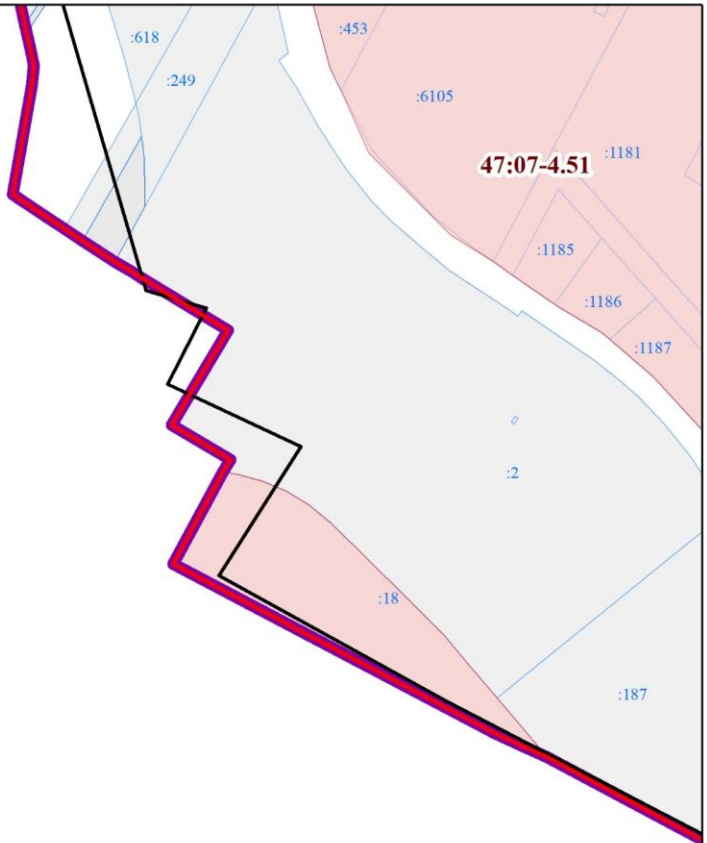


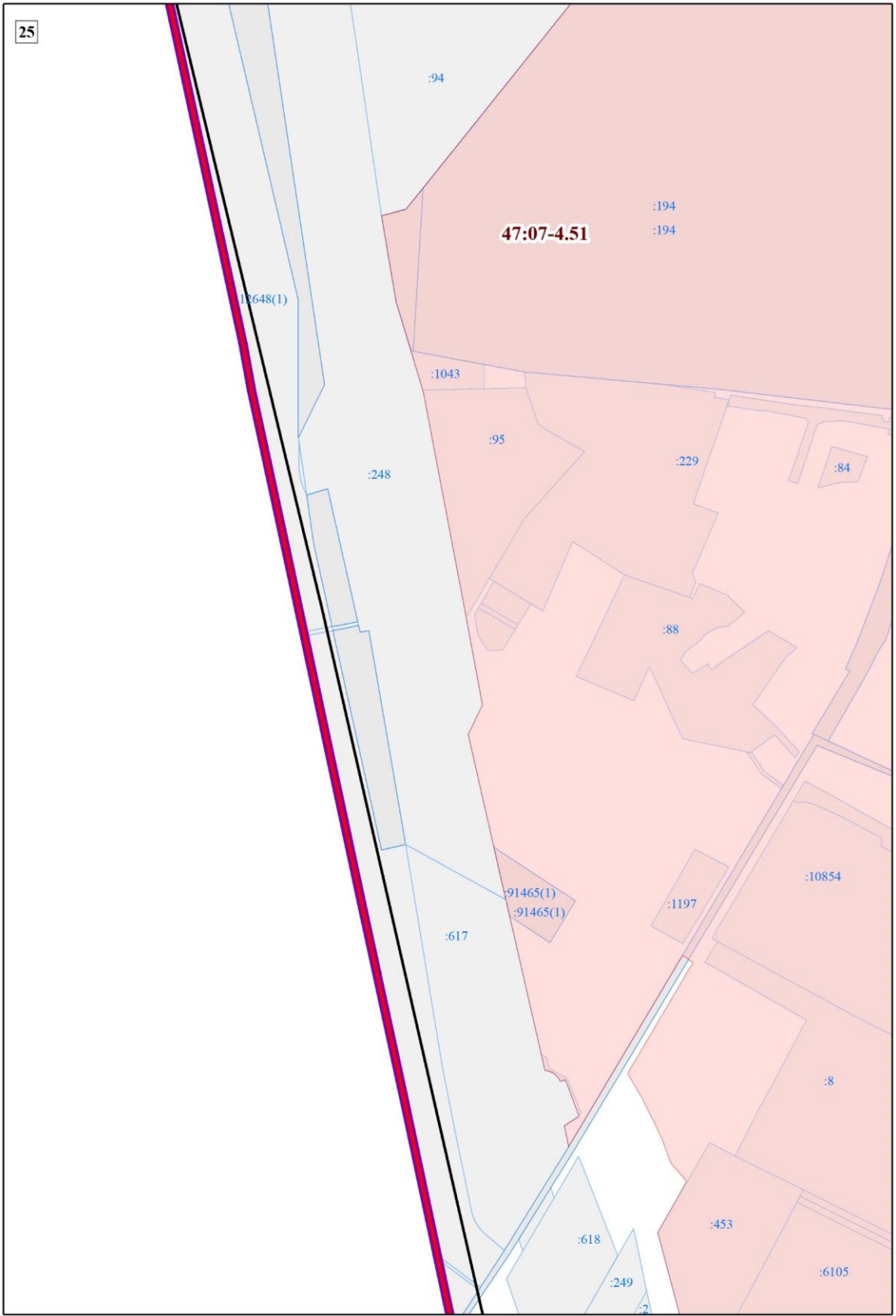


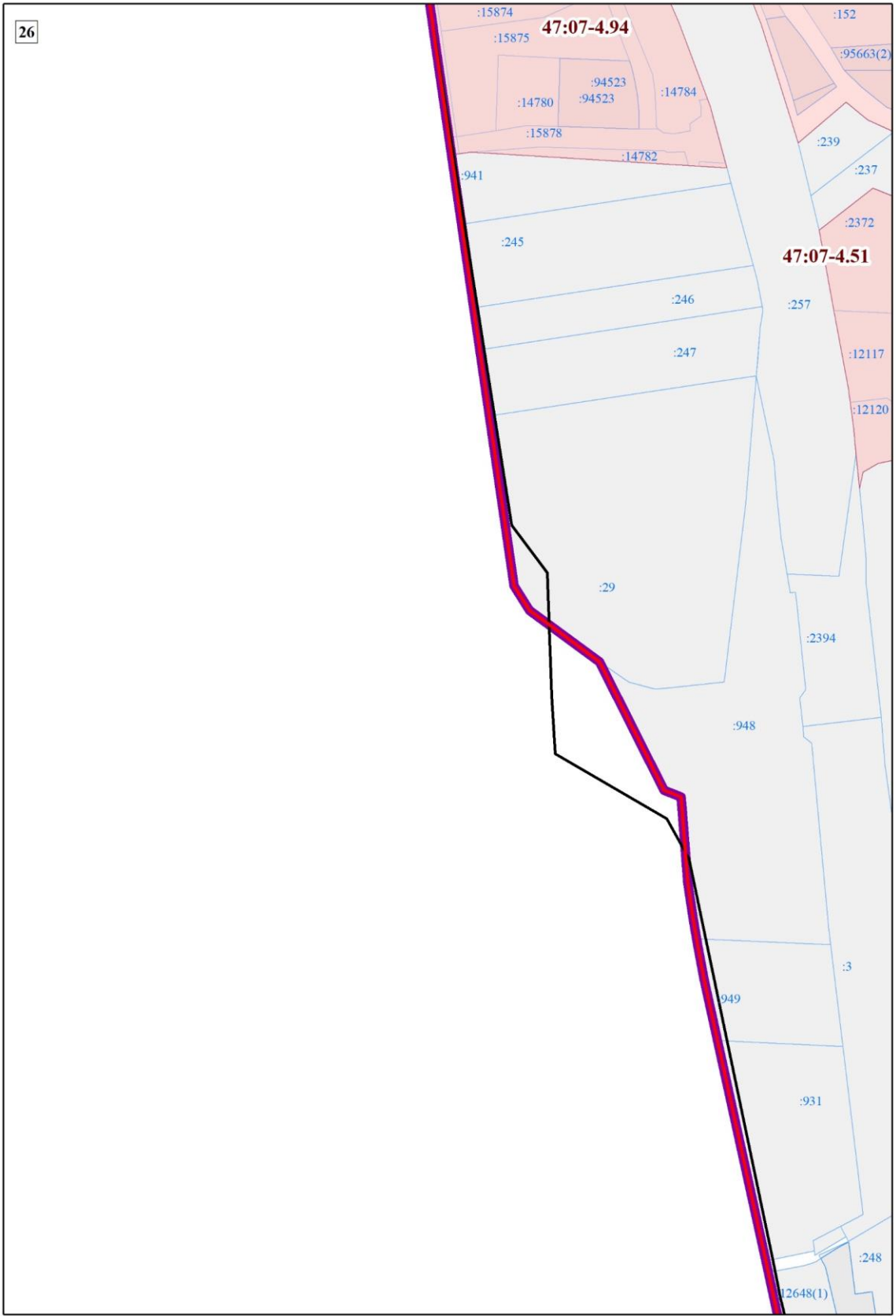


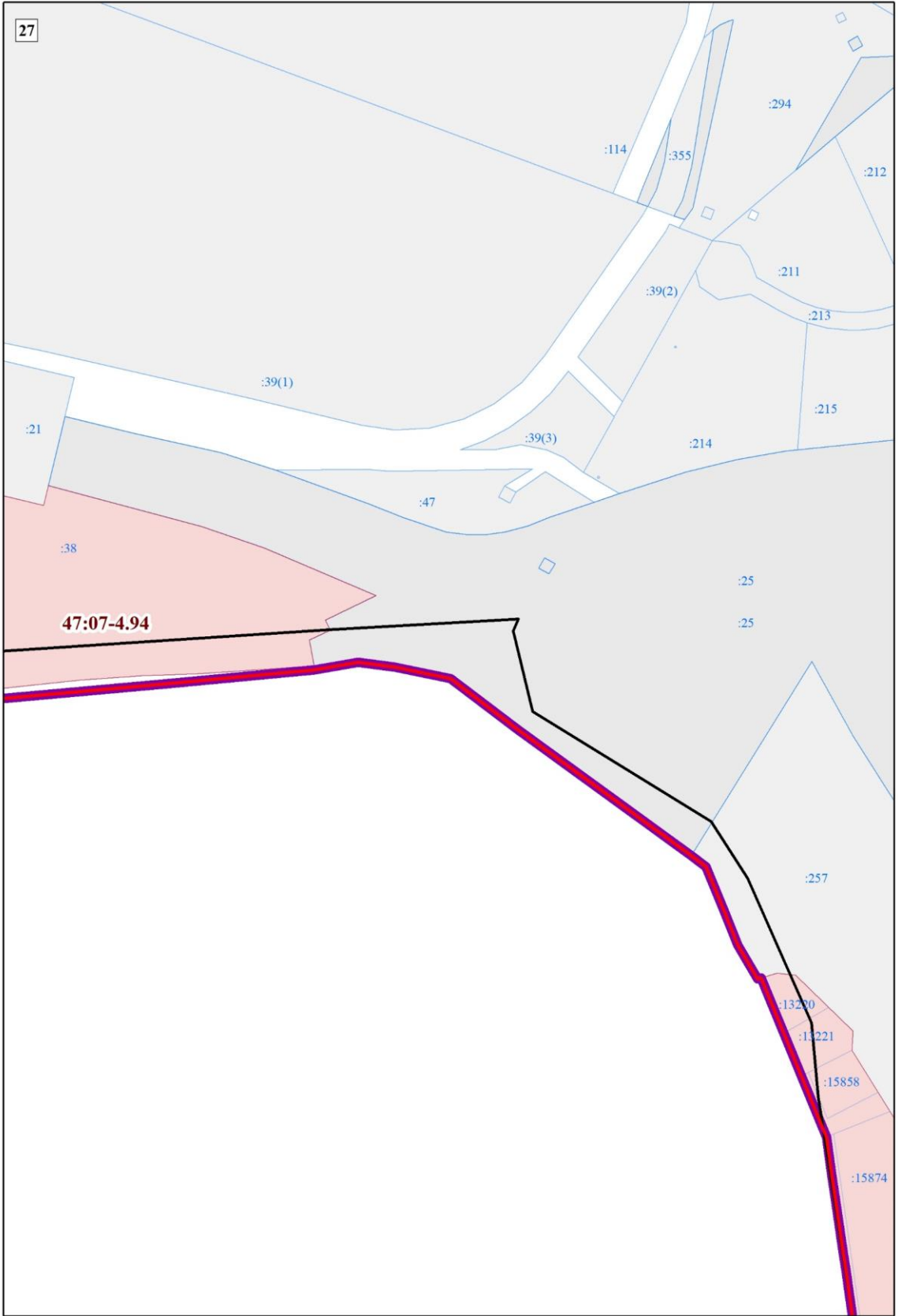




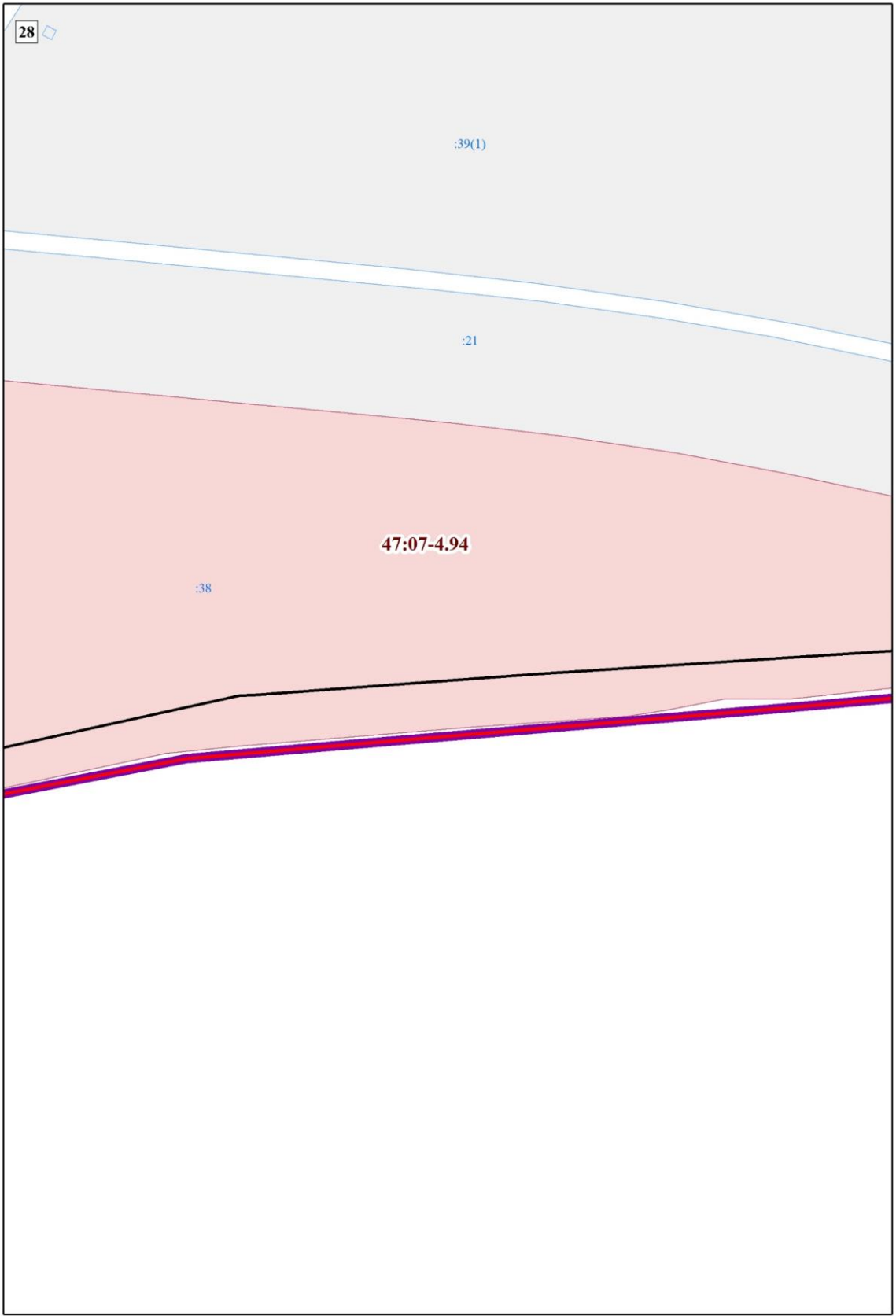


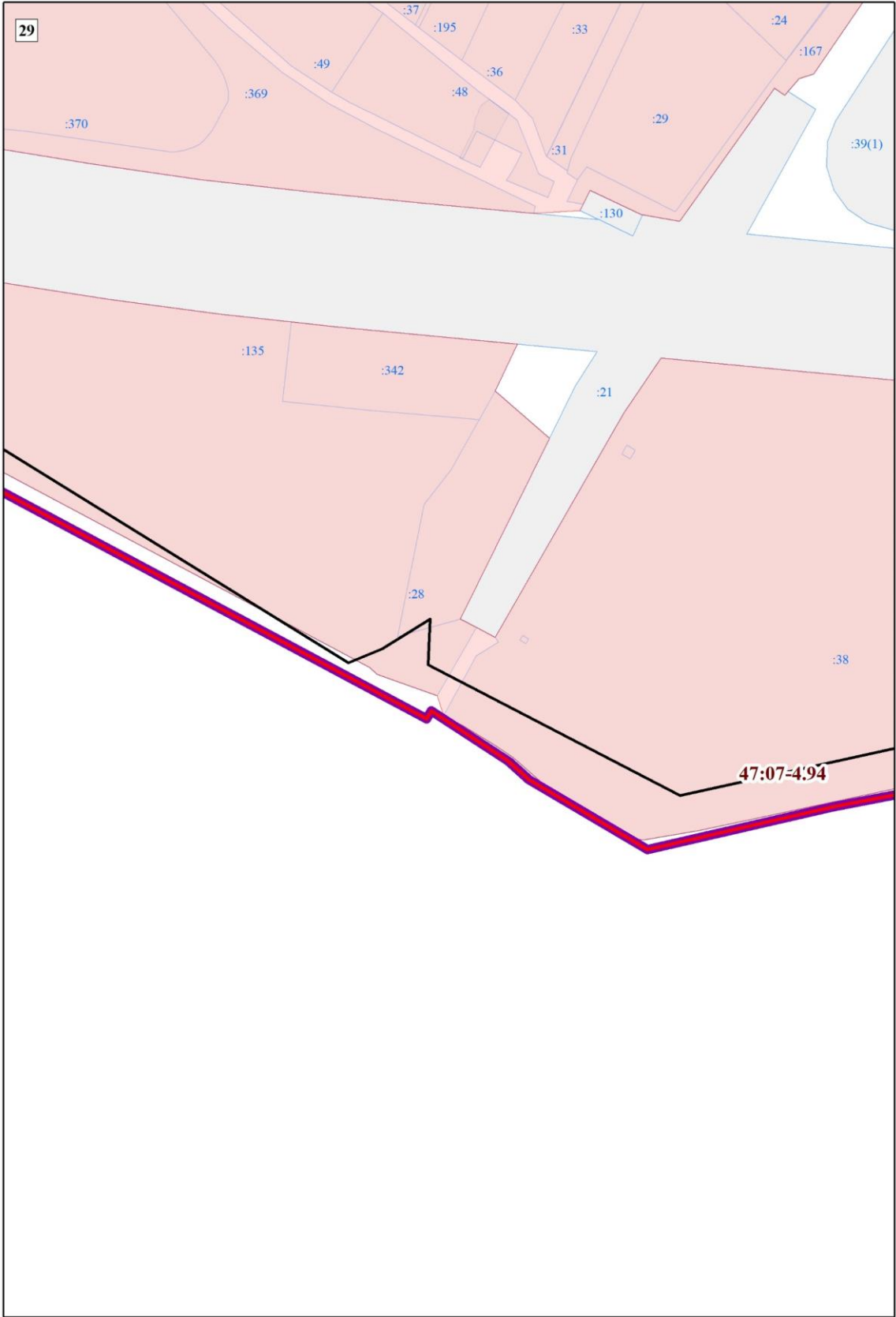


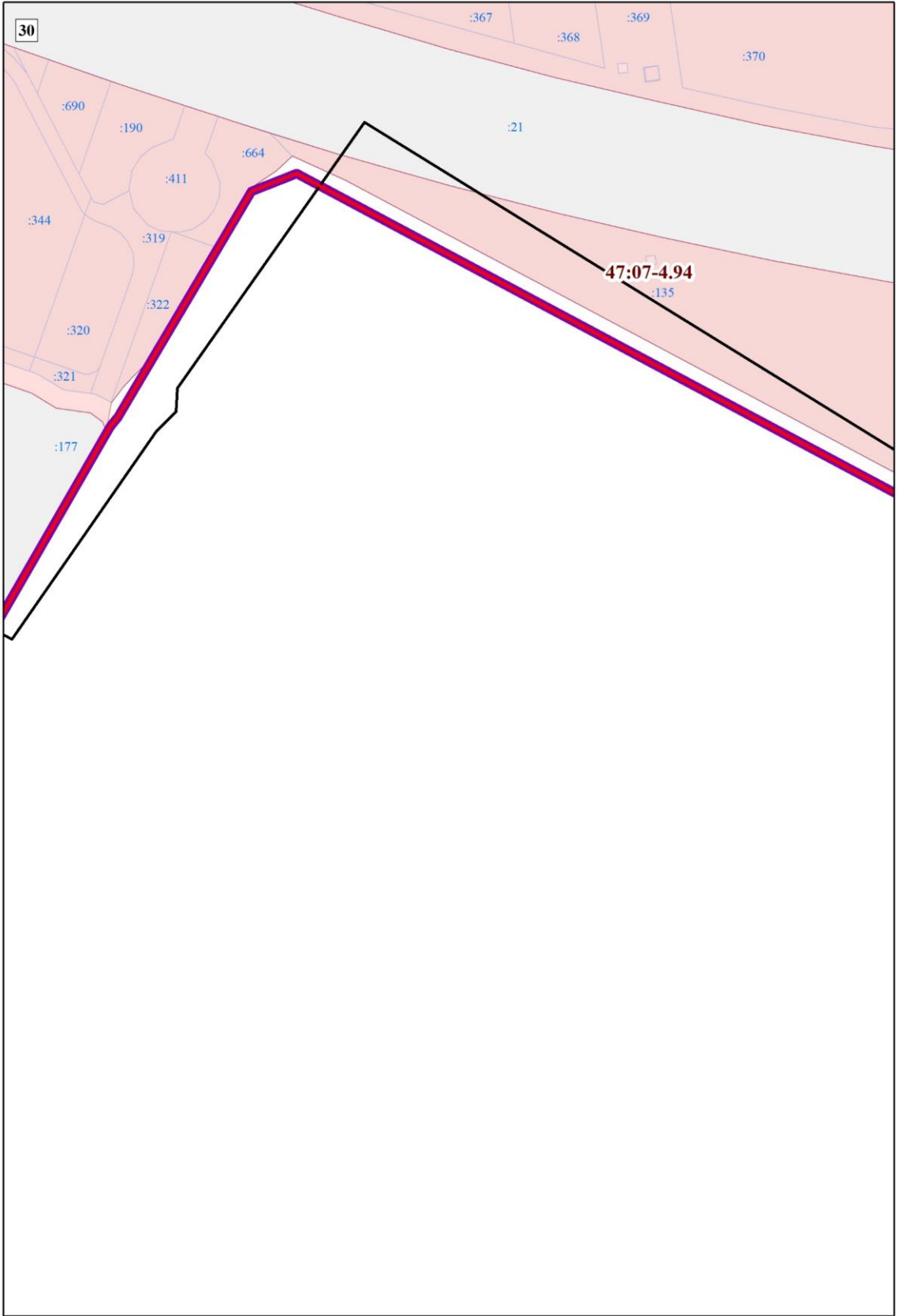


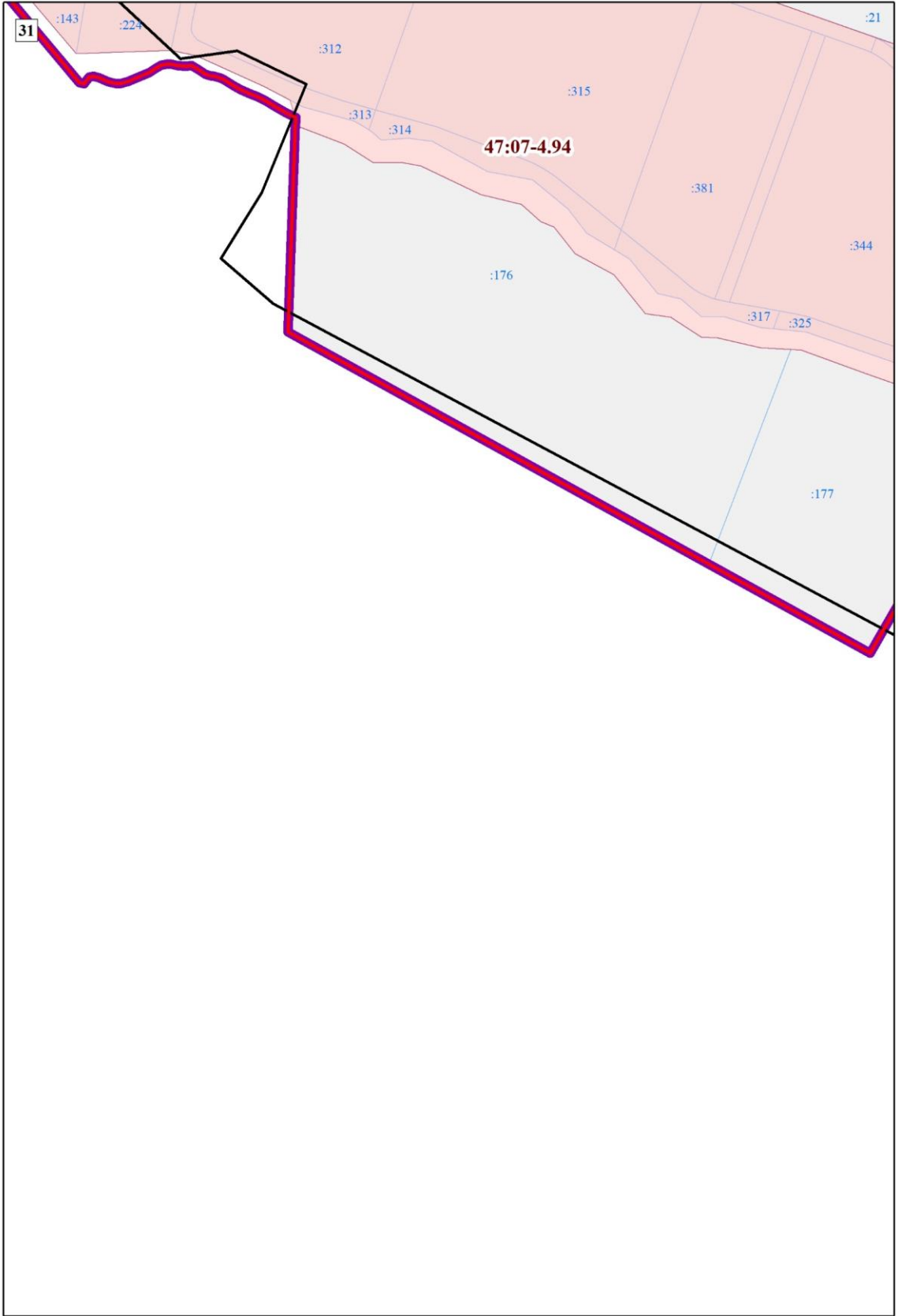


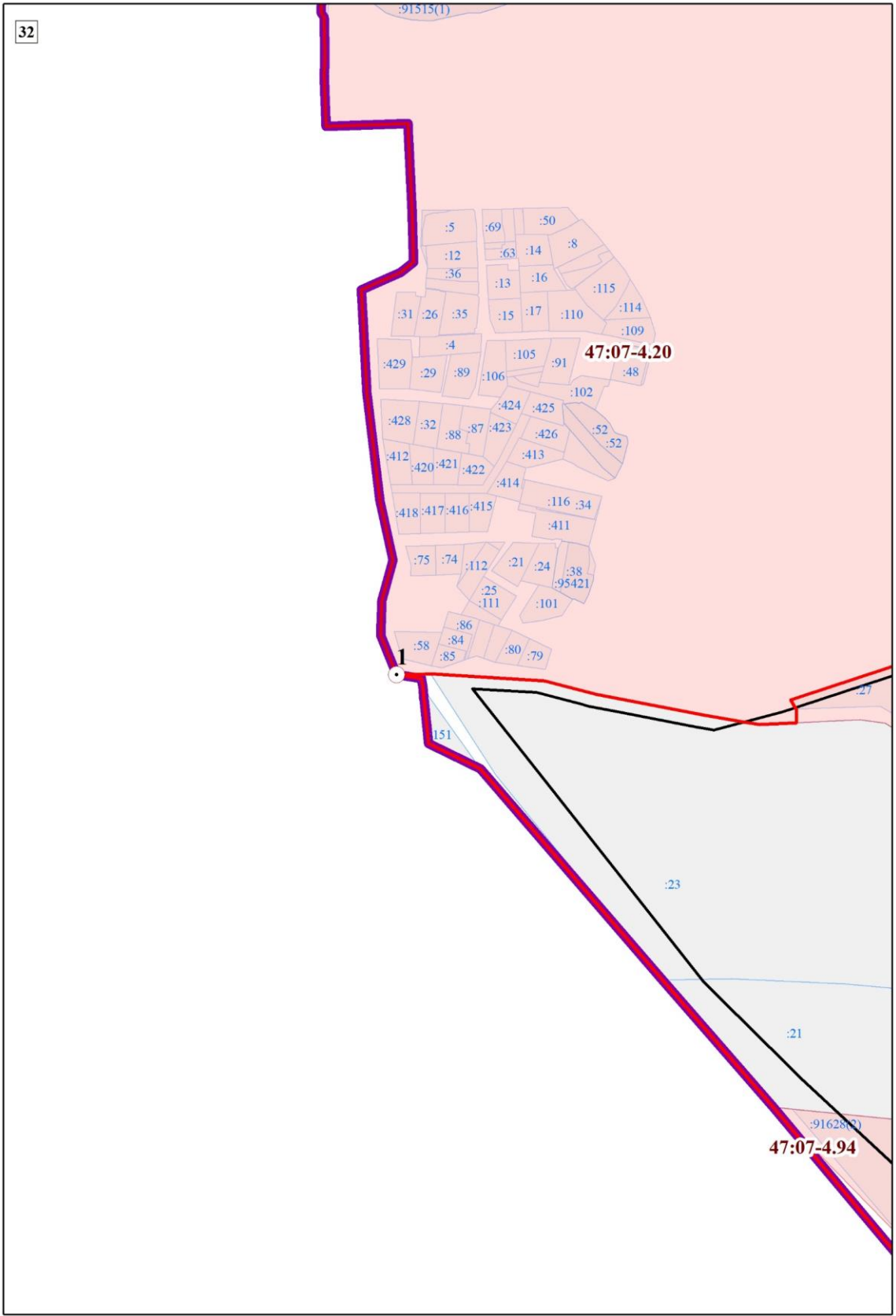
28

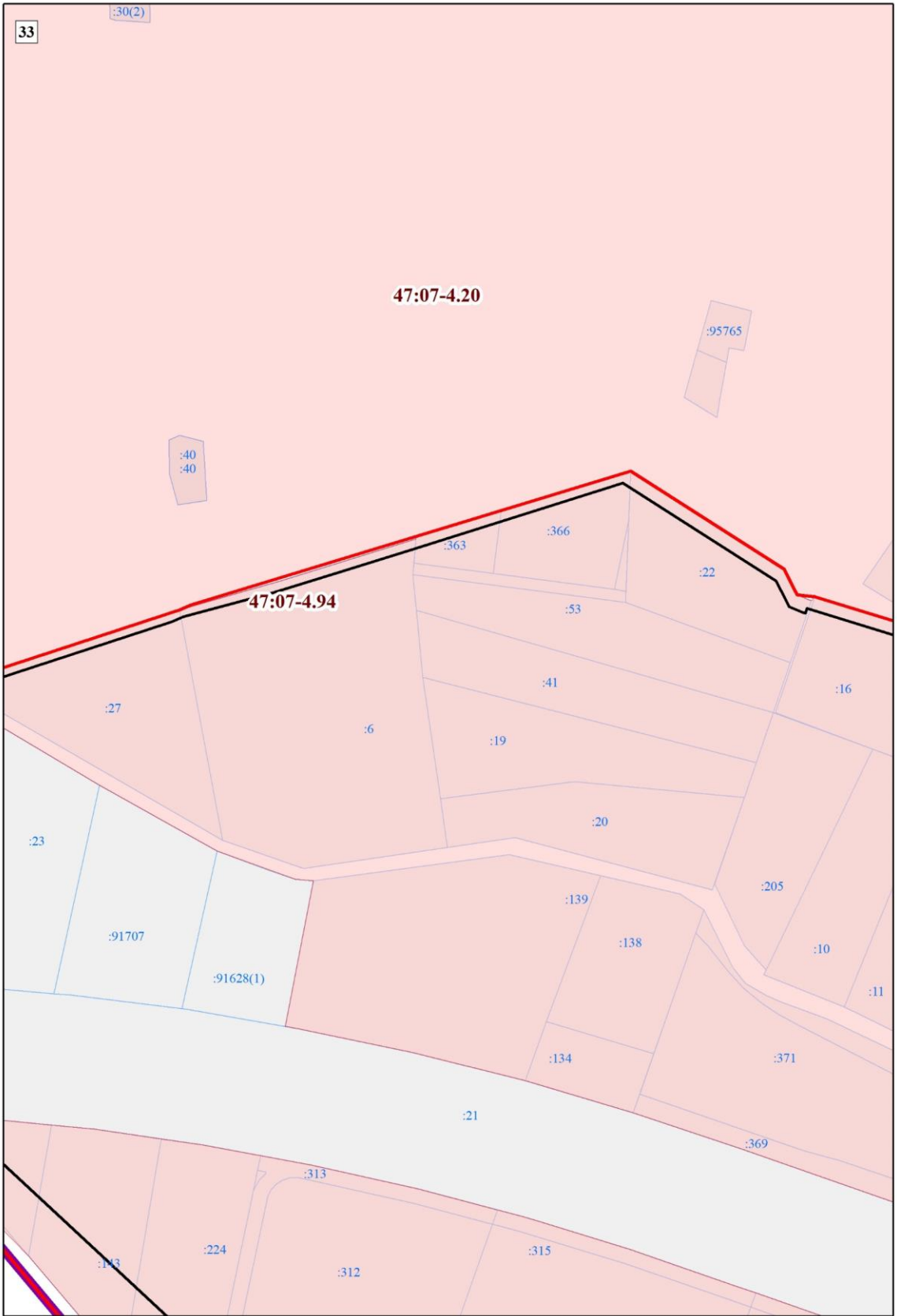


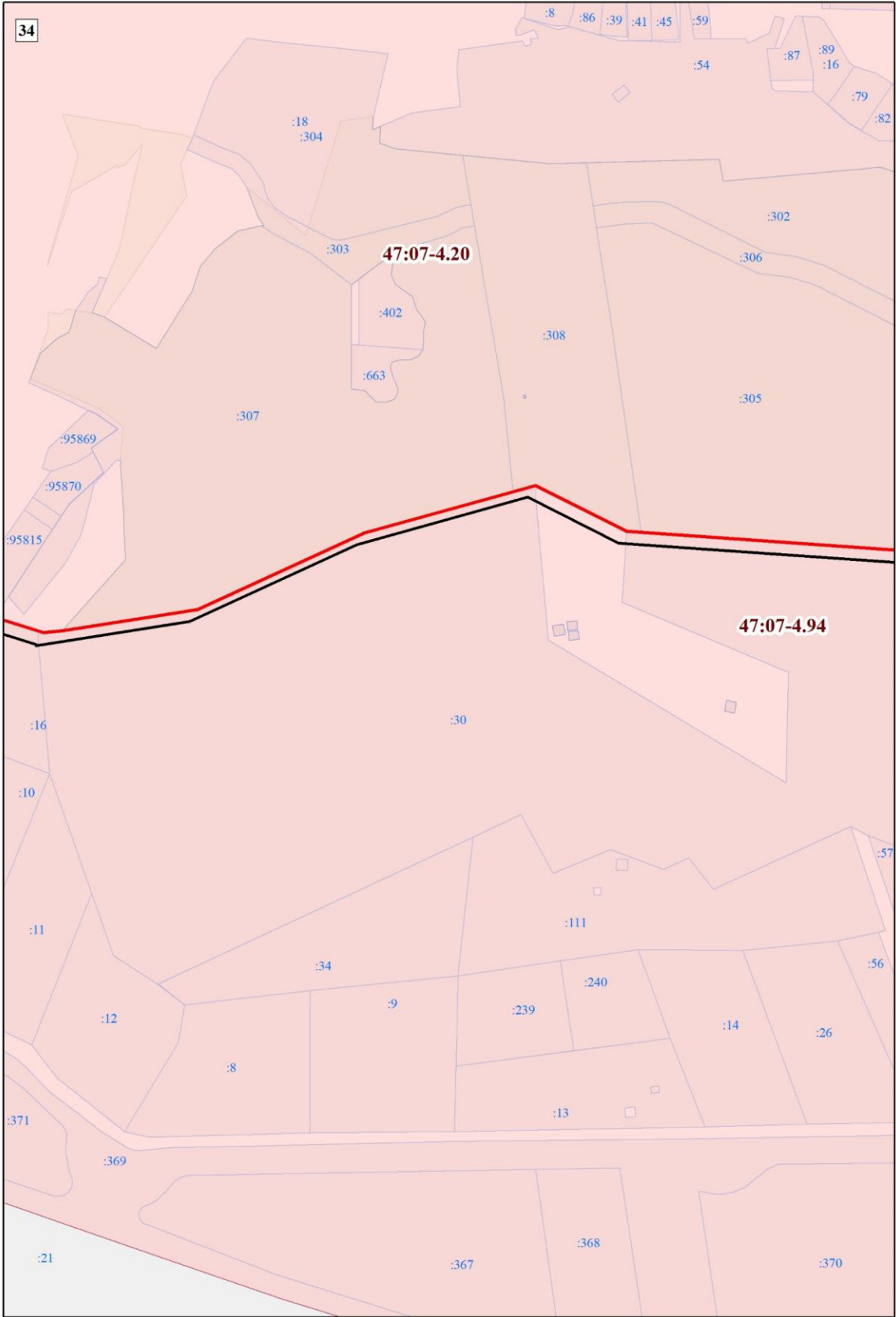


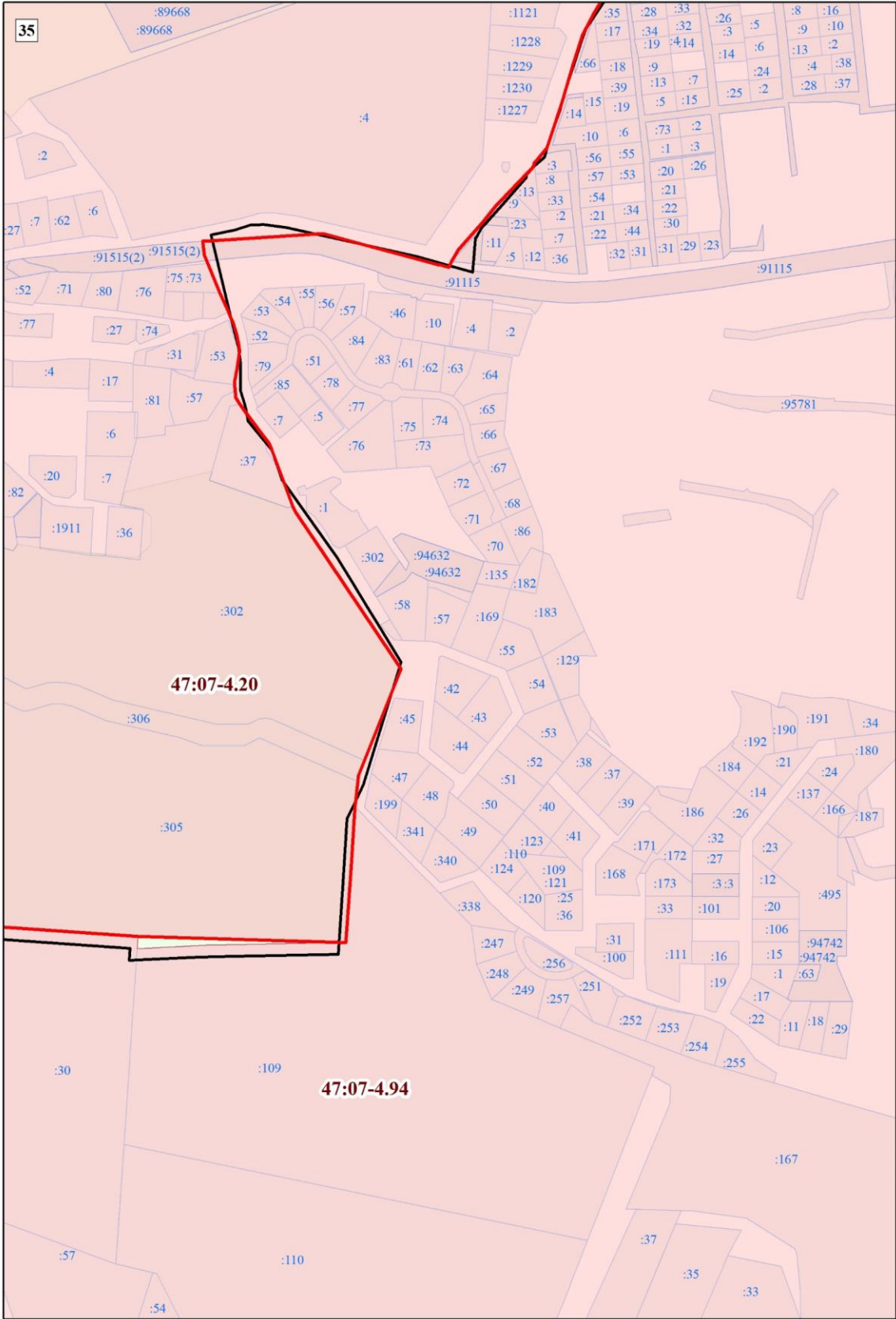


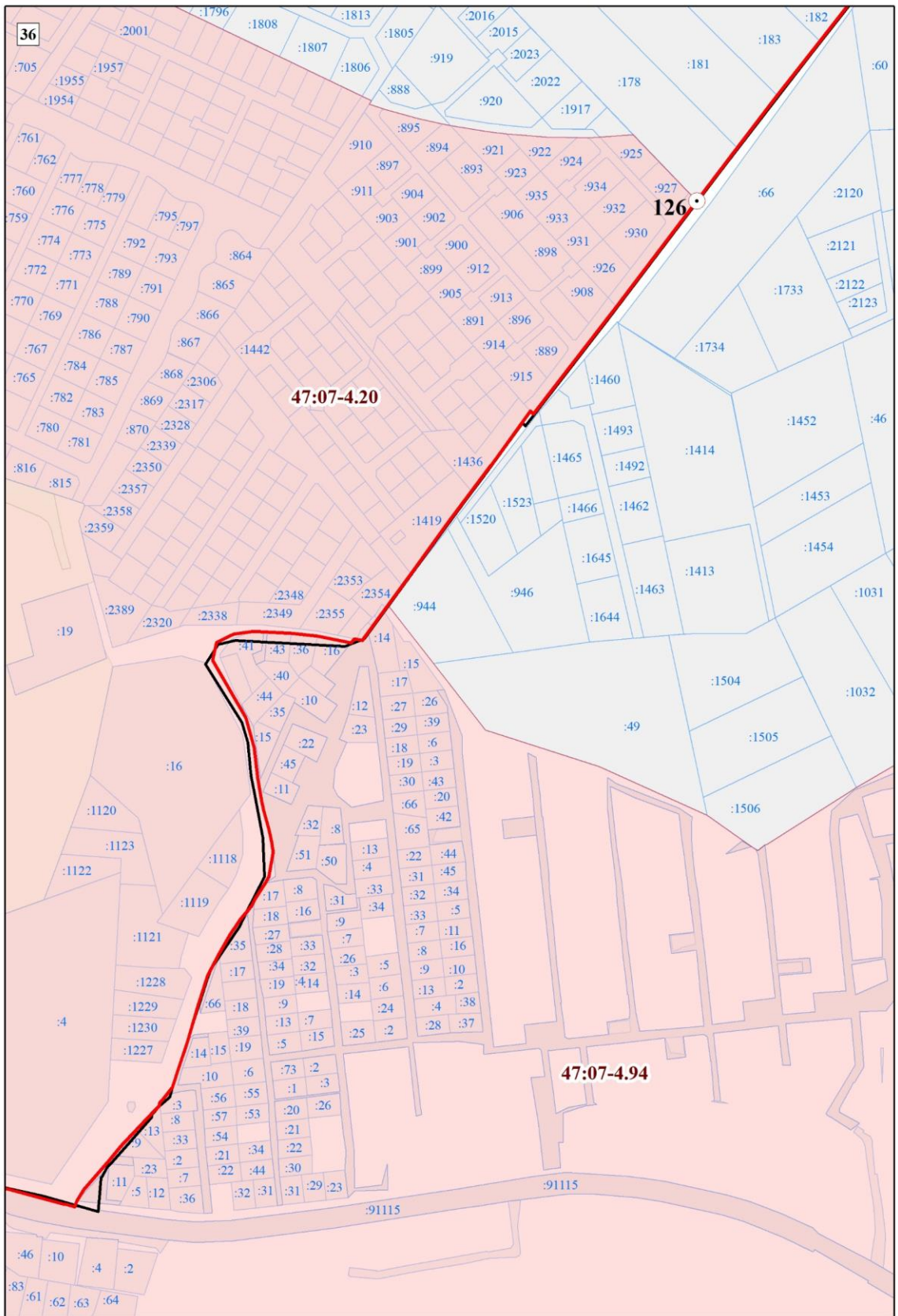


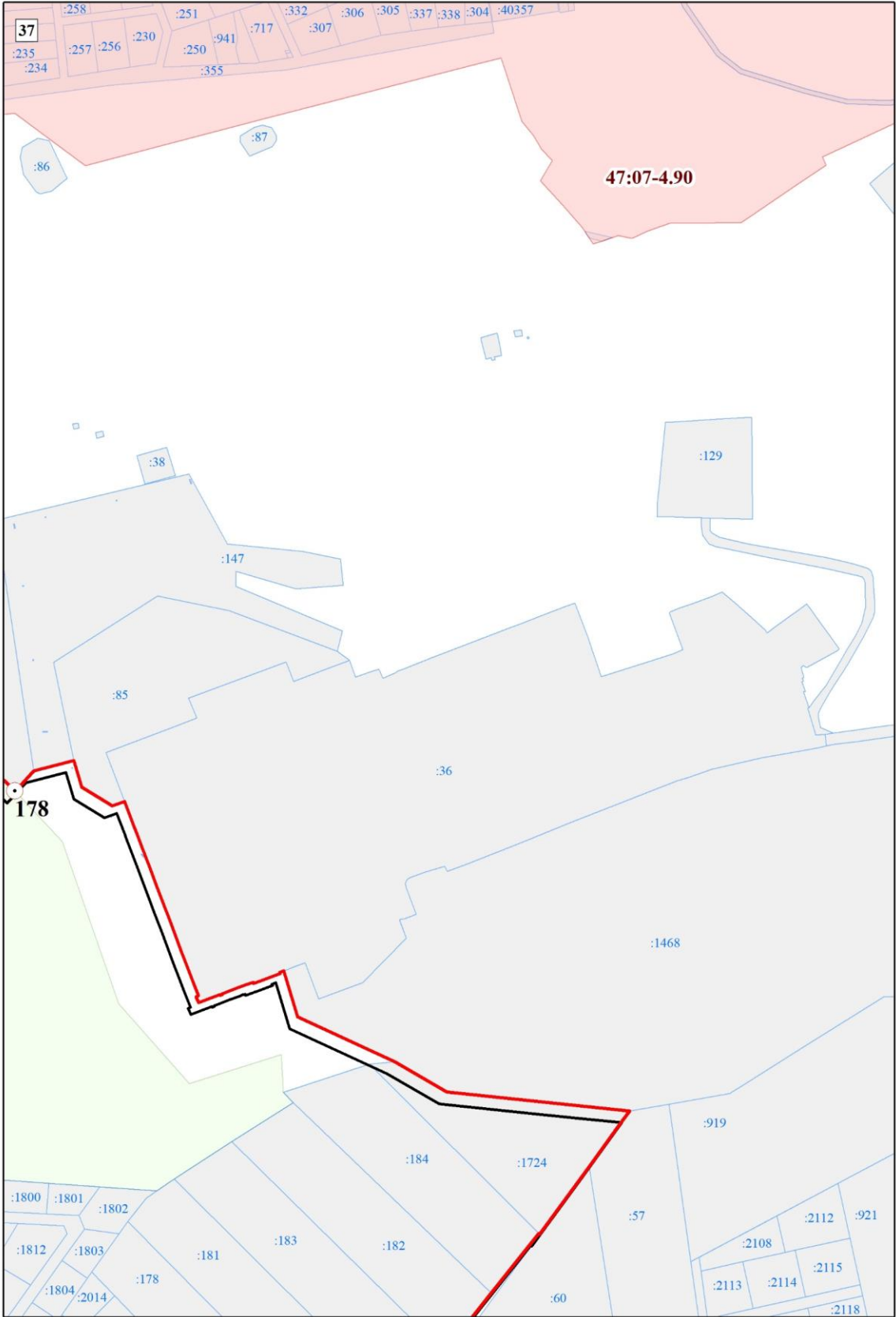


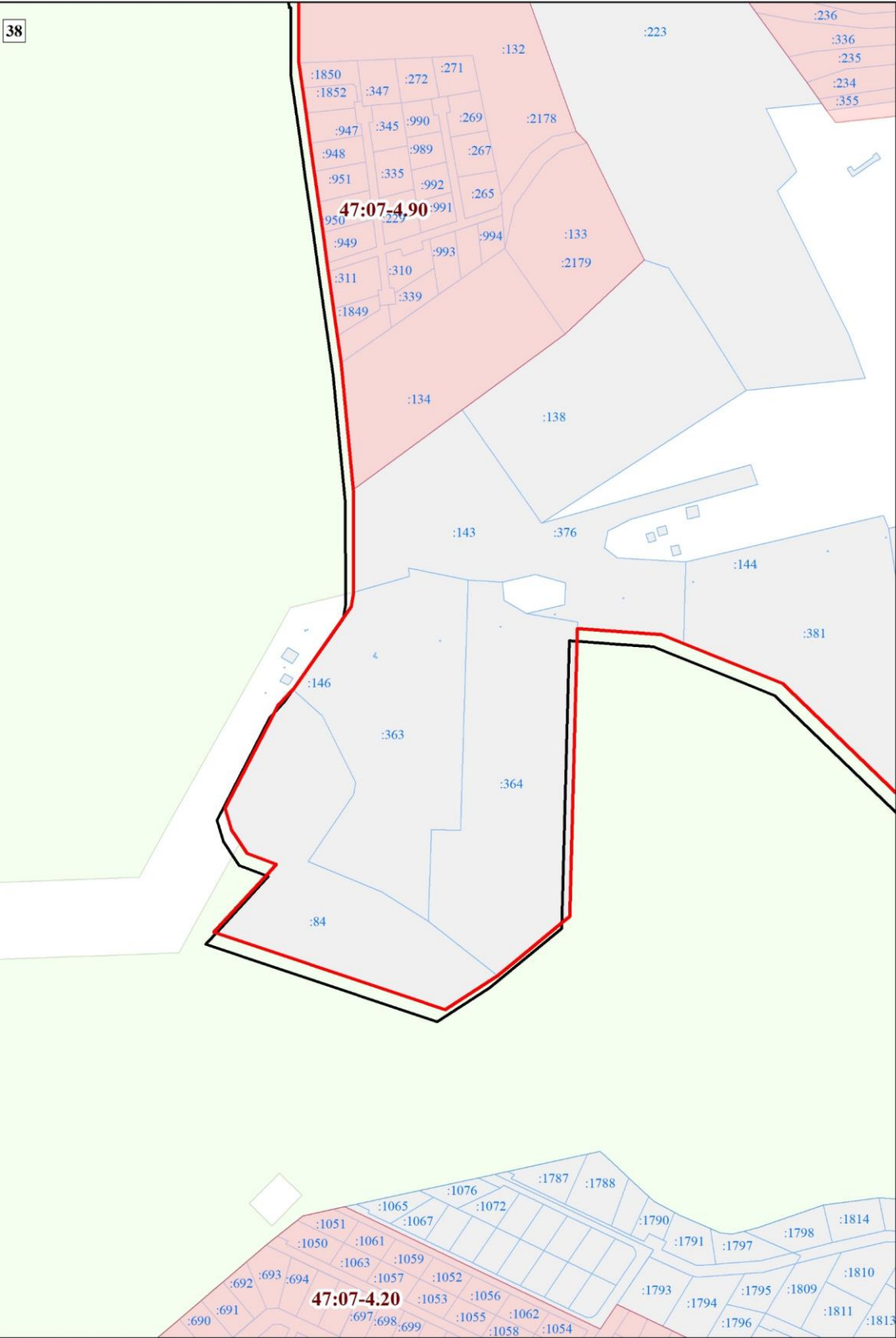


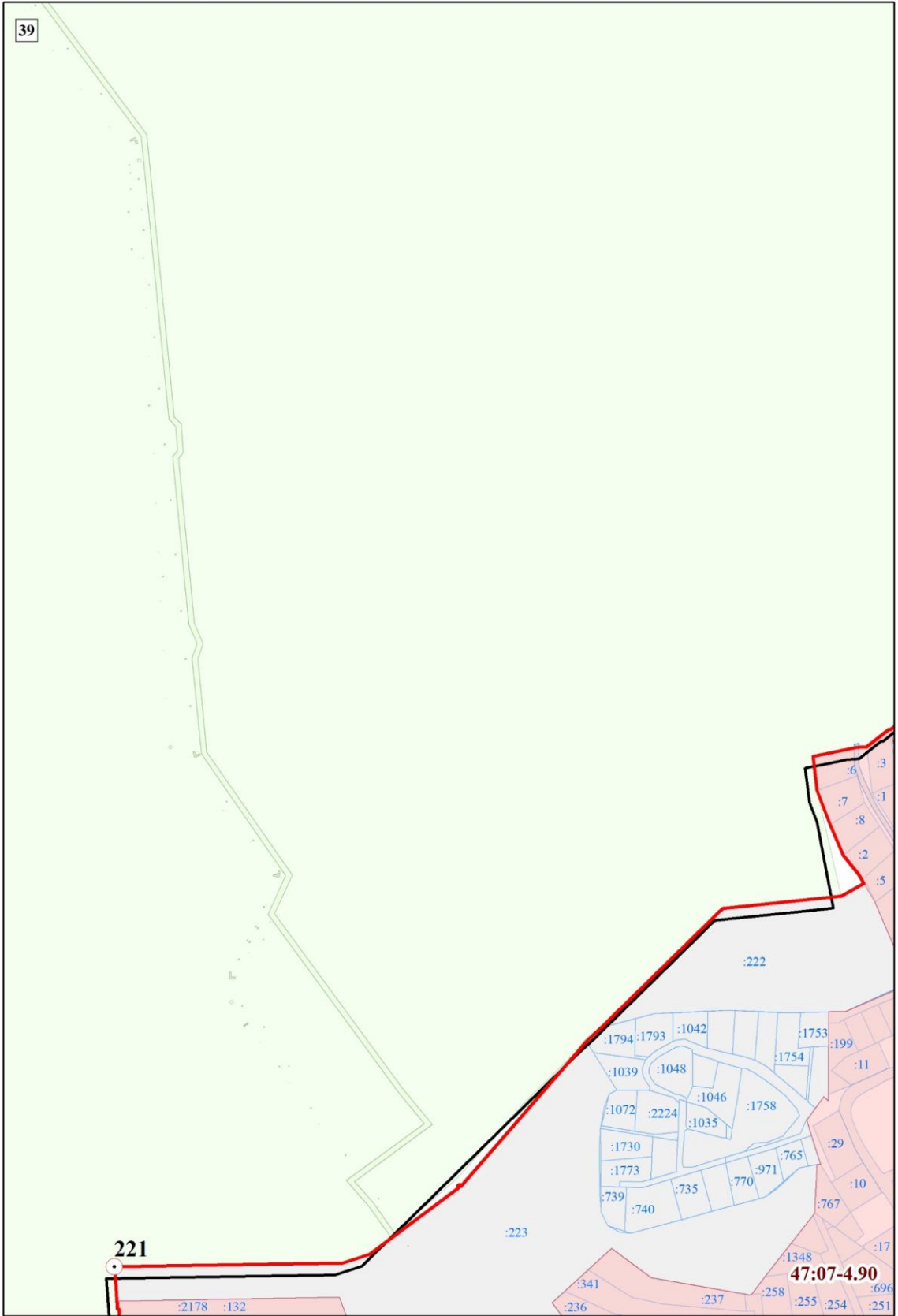


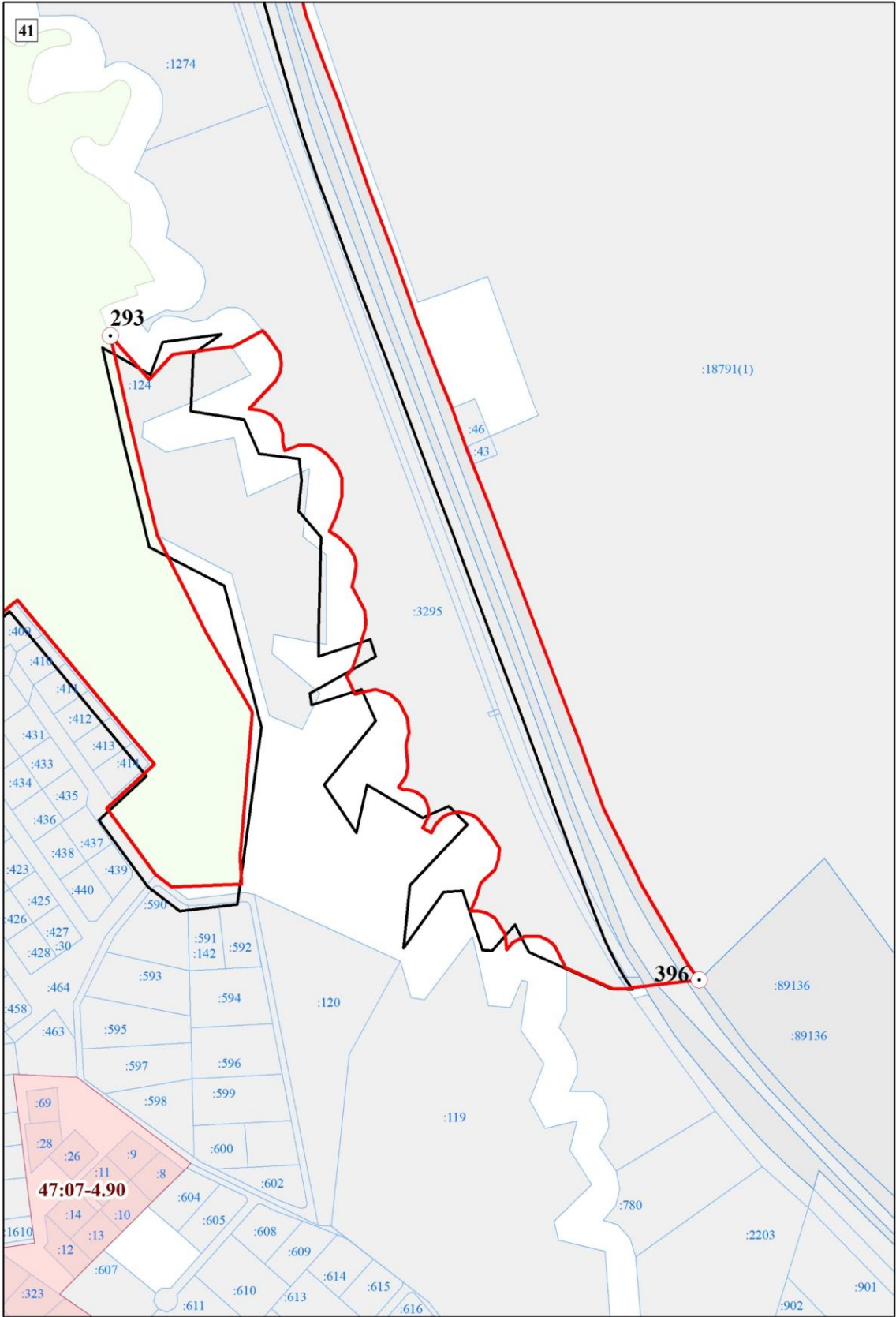


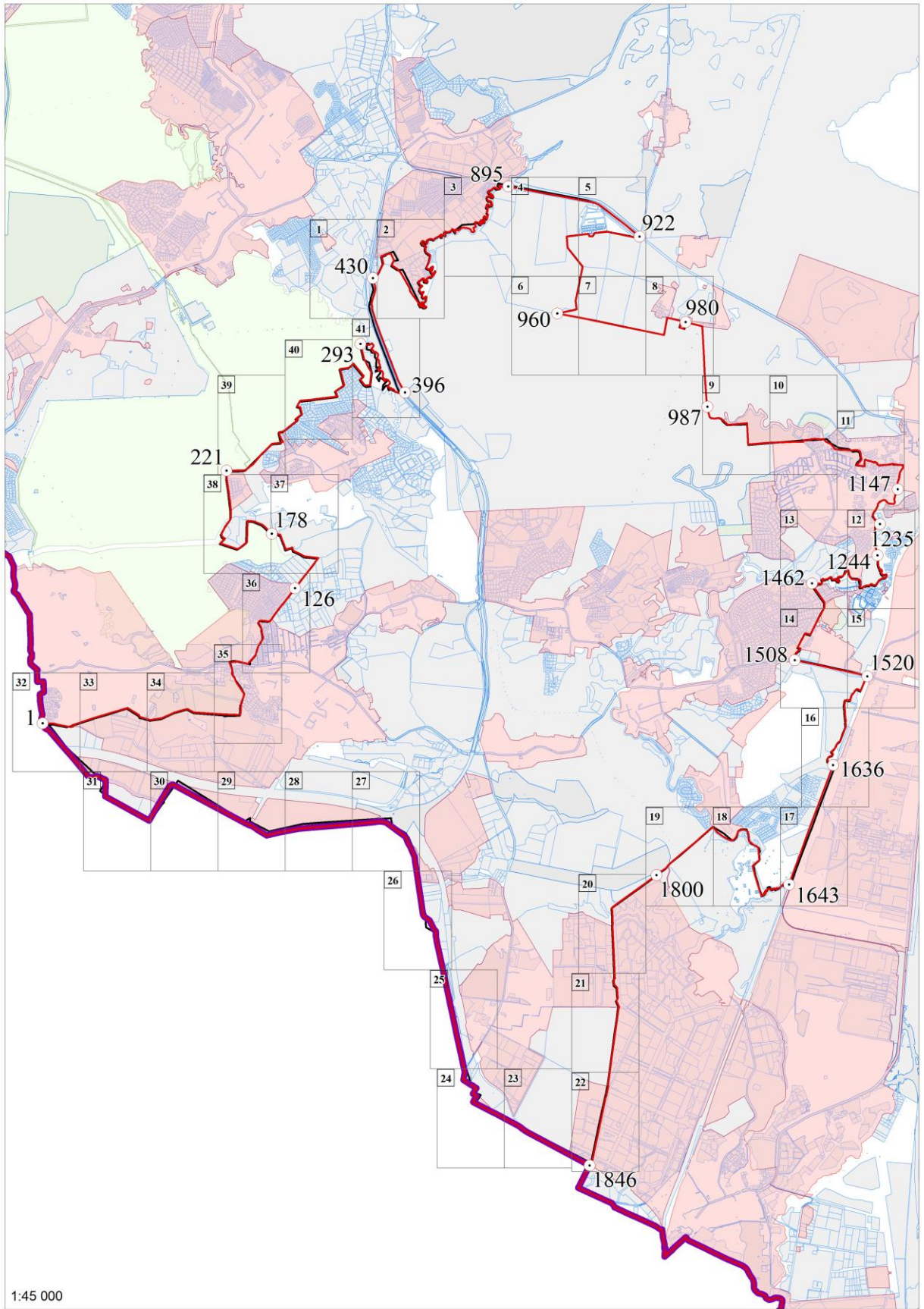


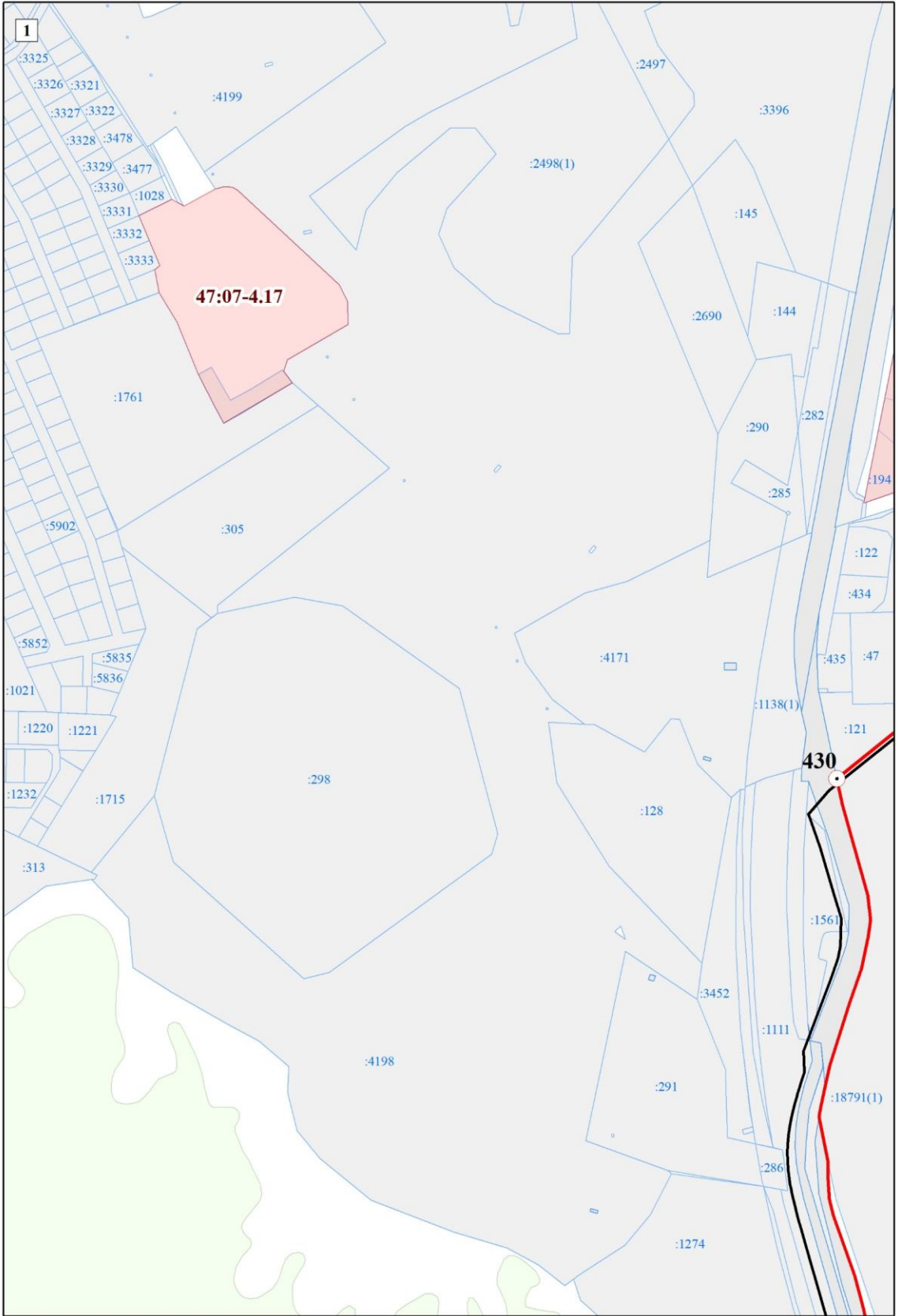


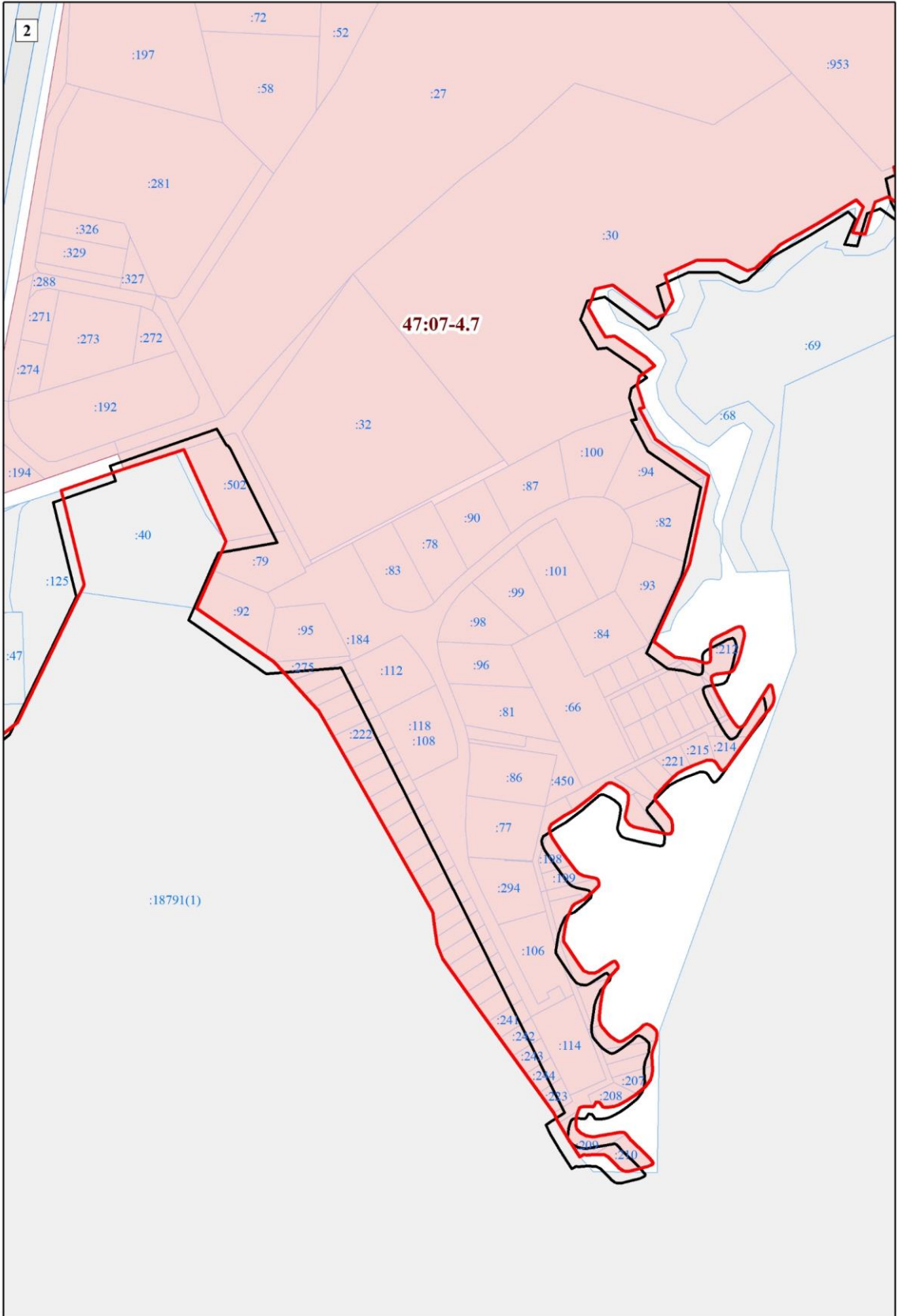


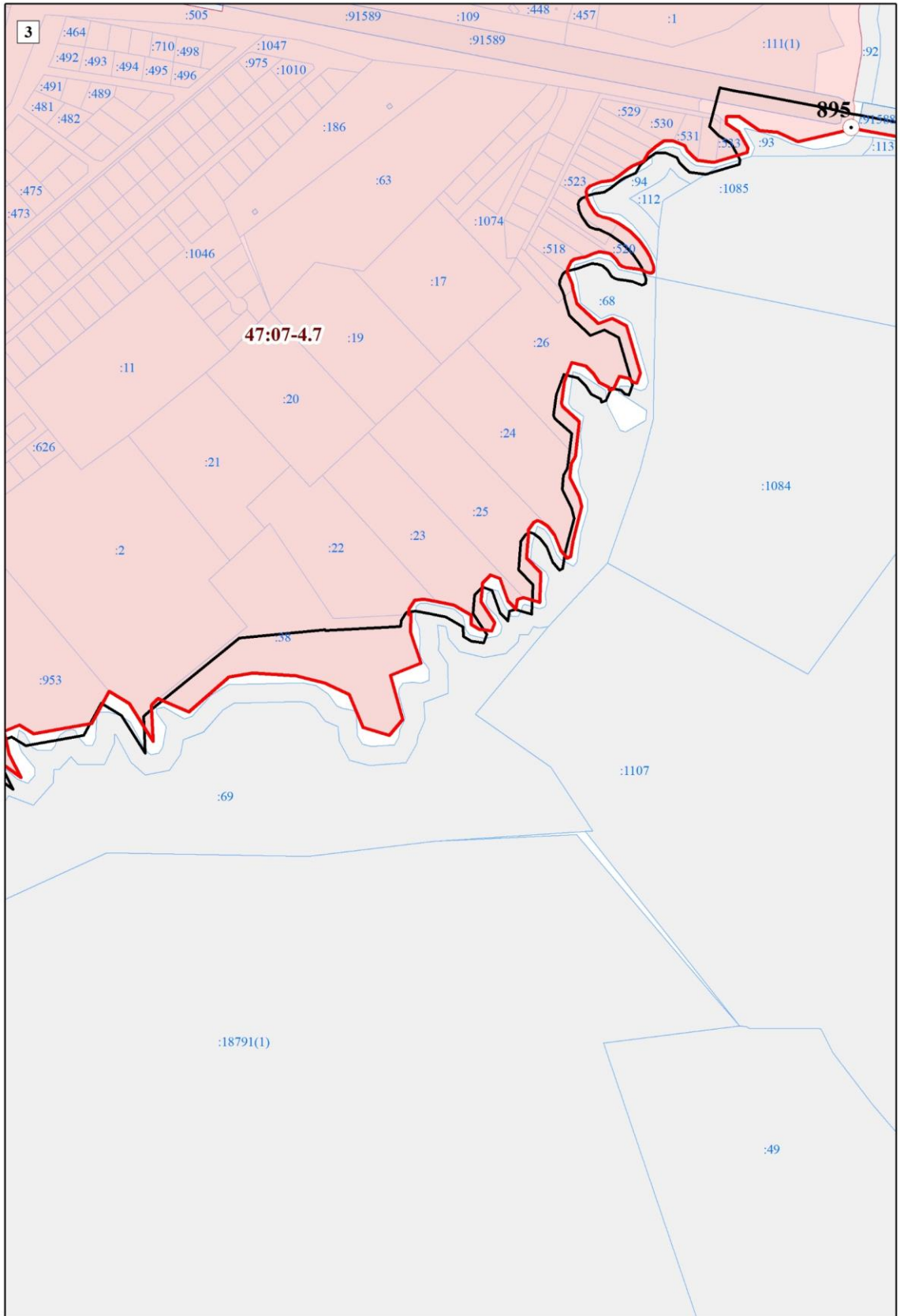


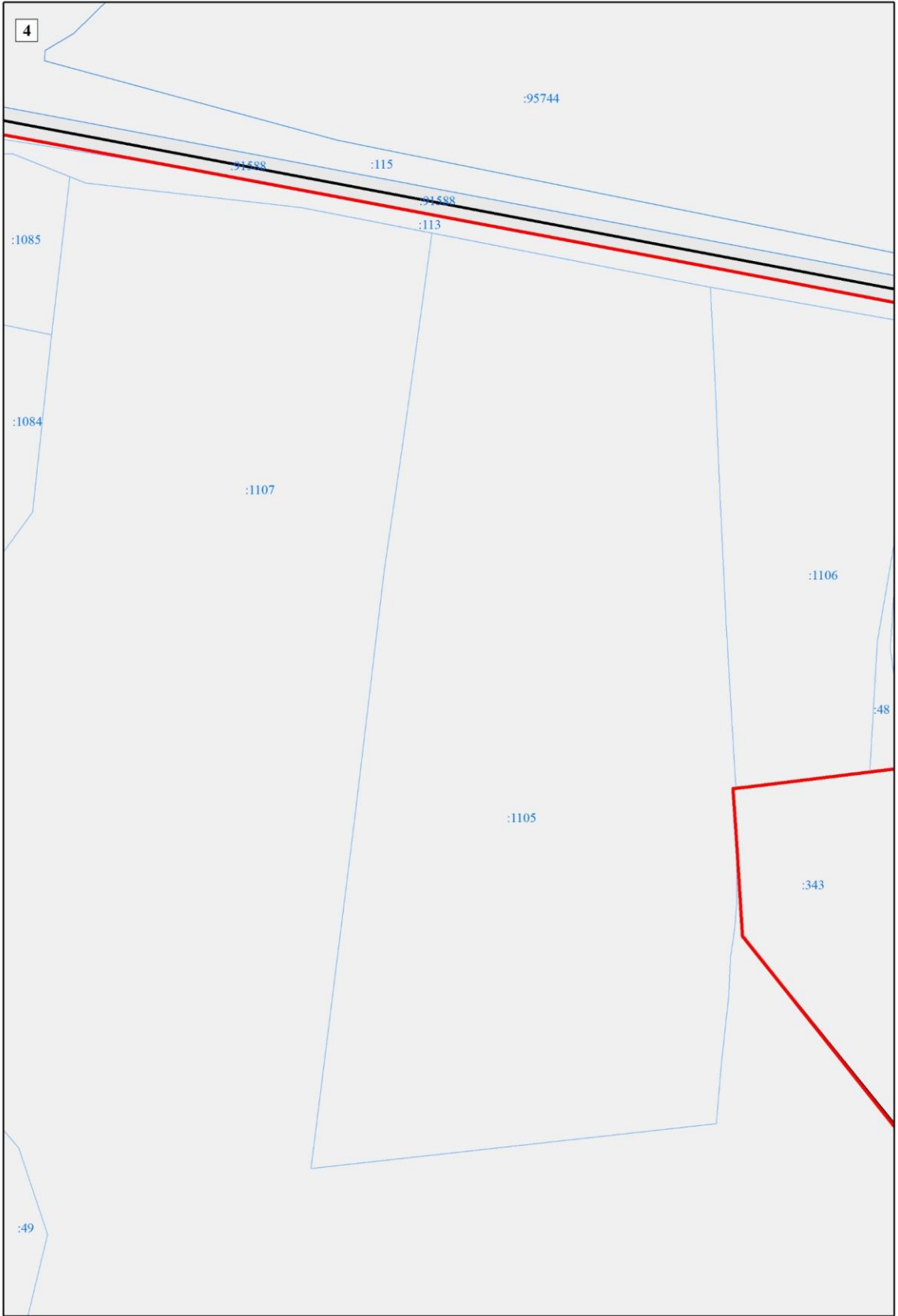




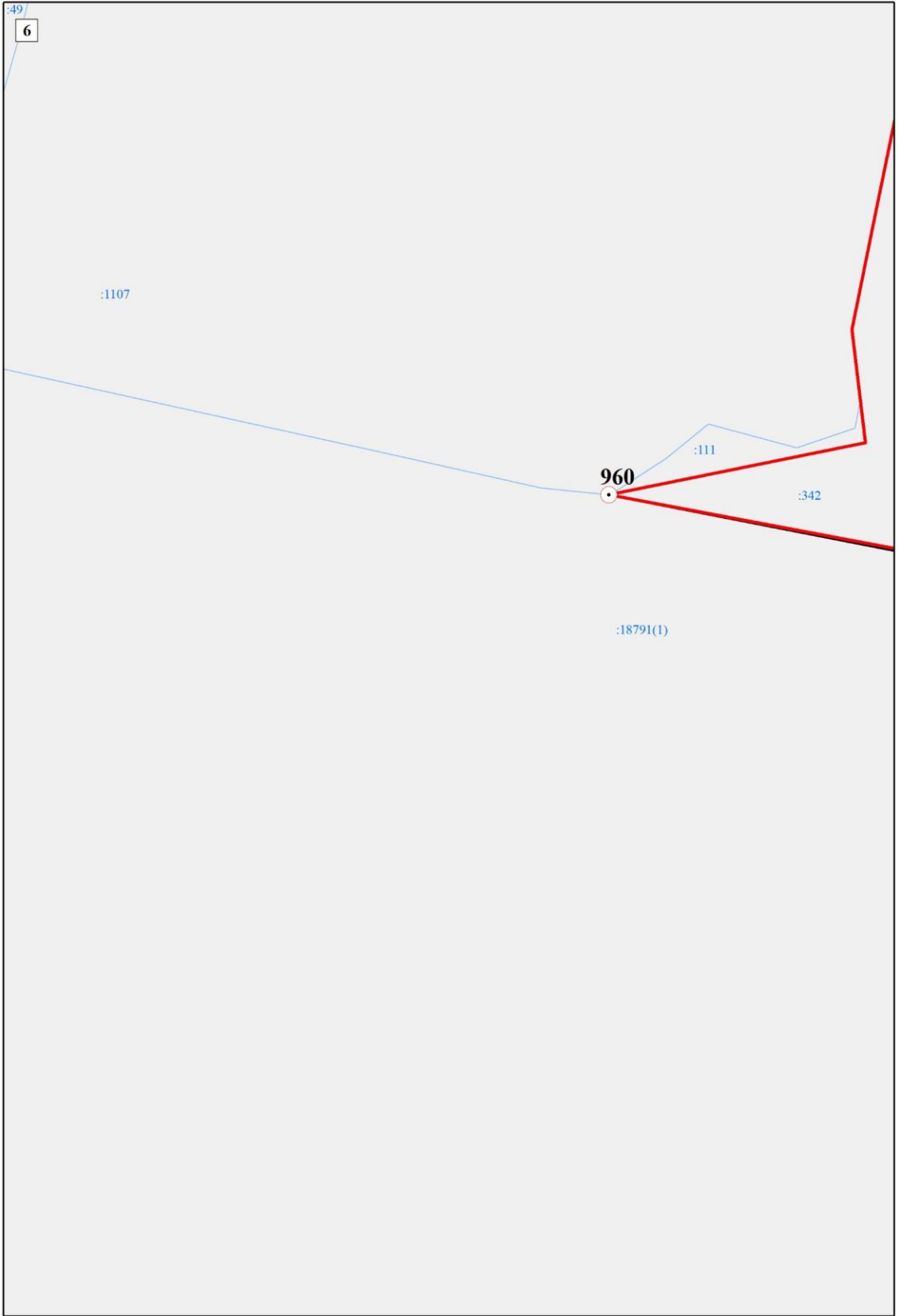


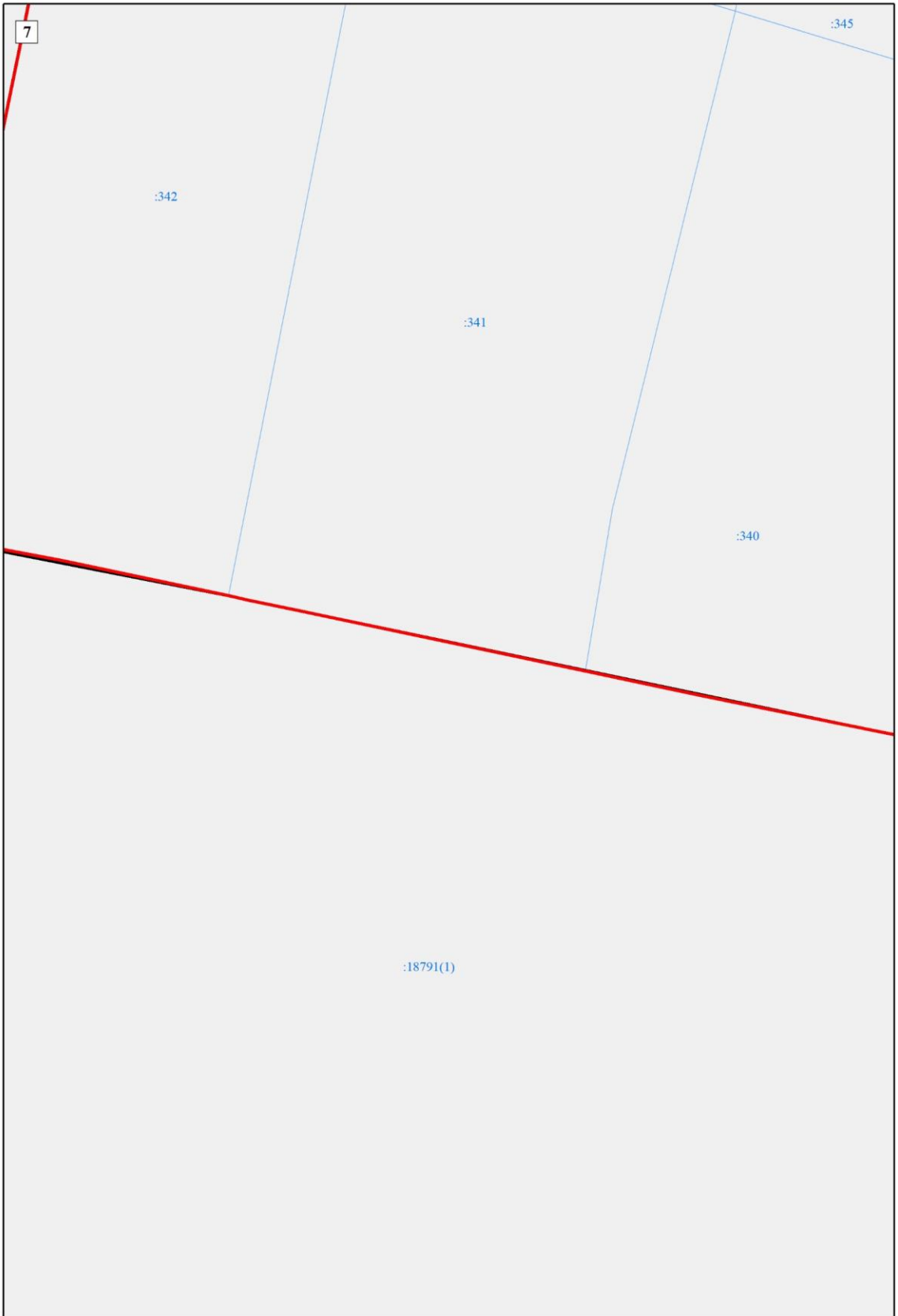


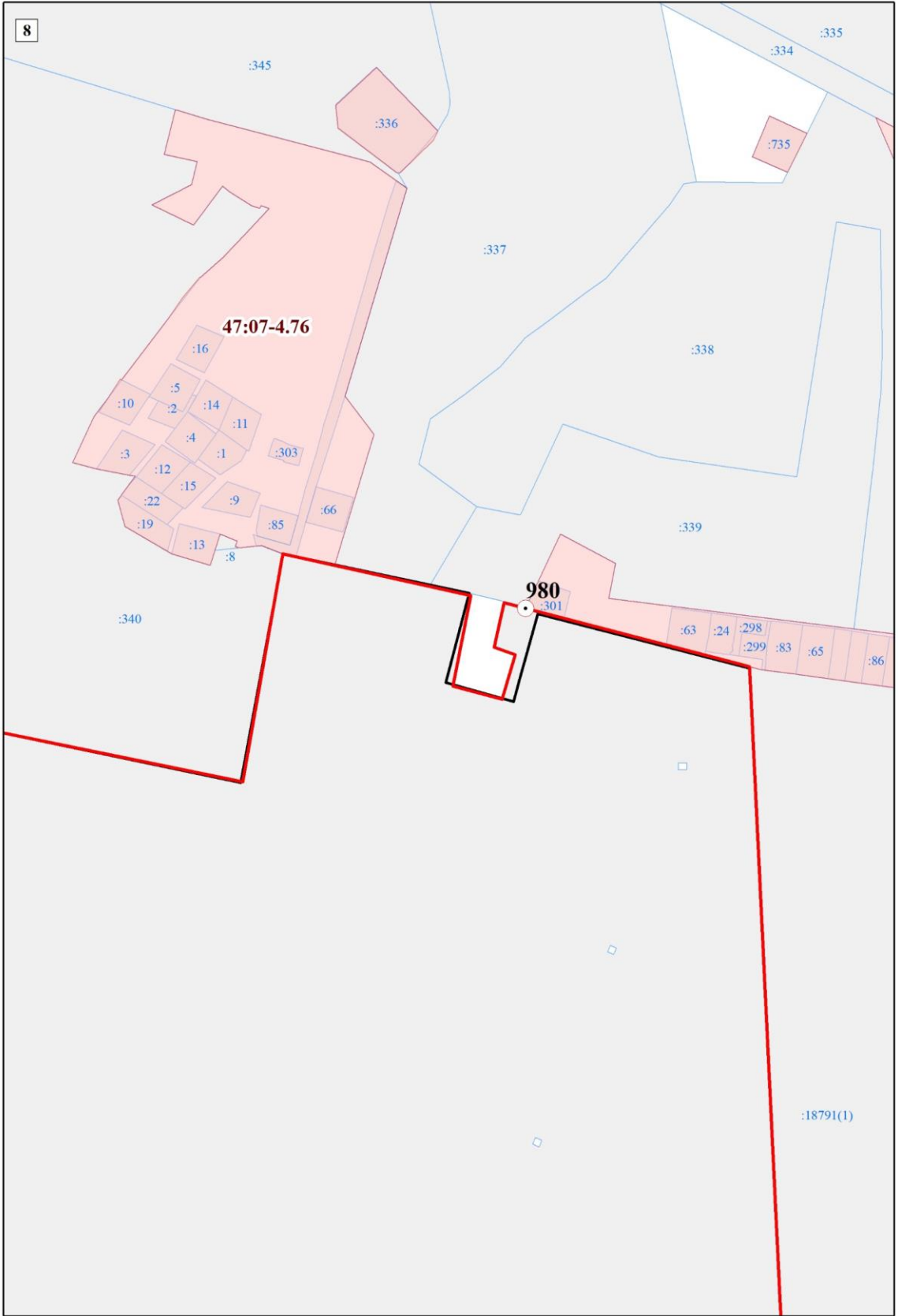


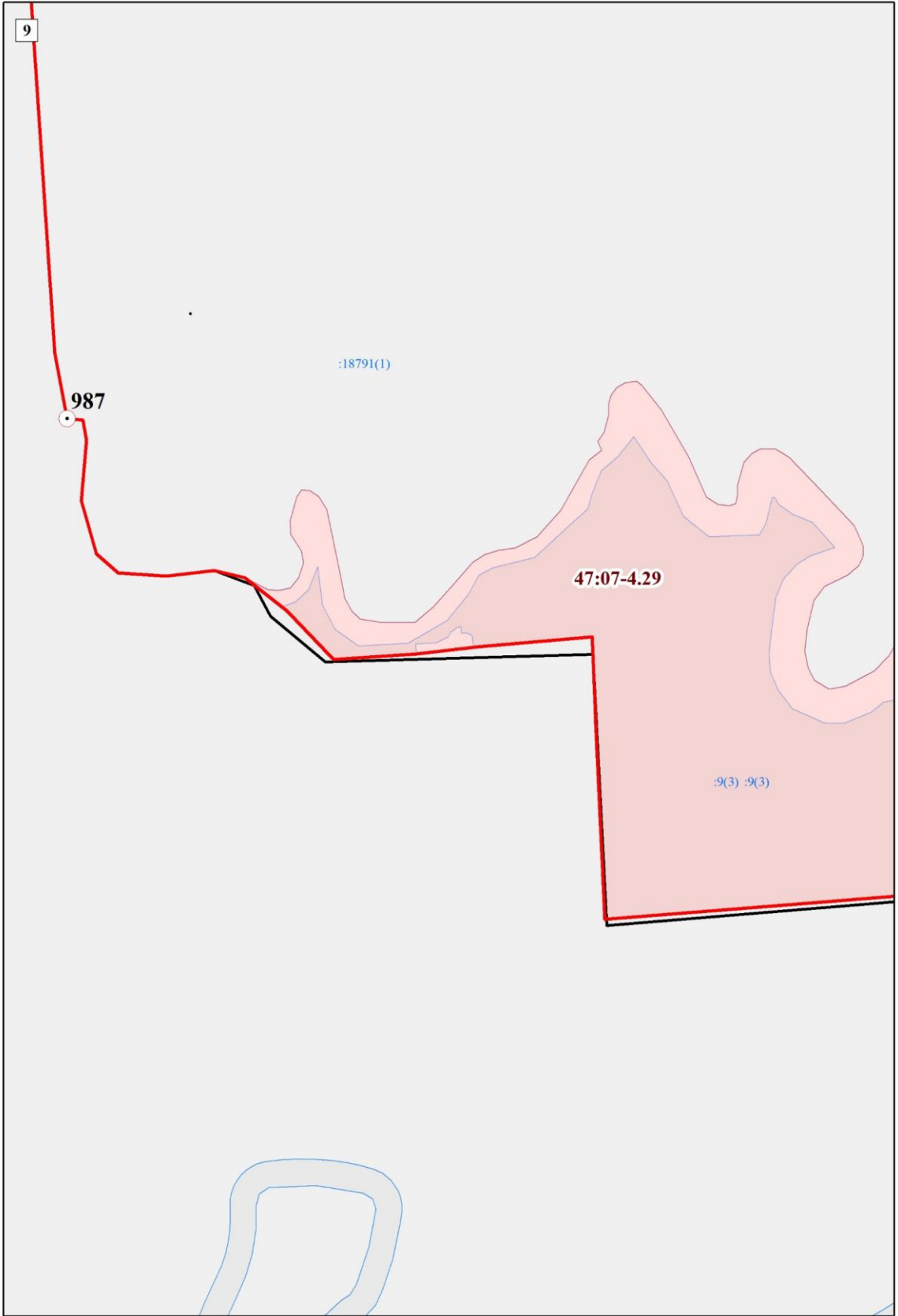


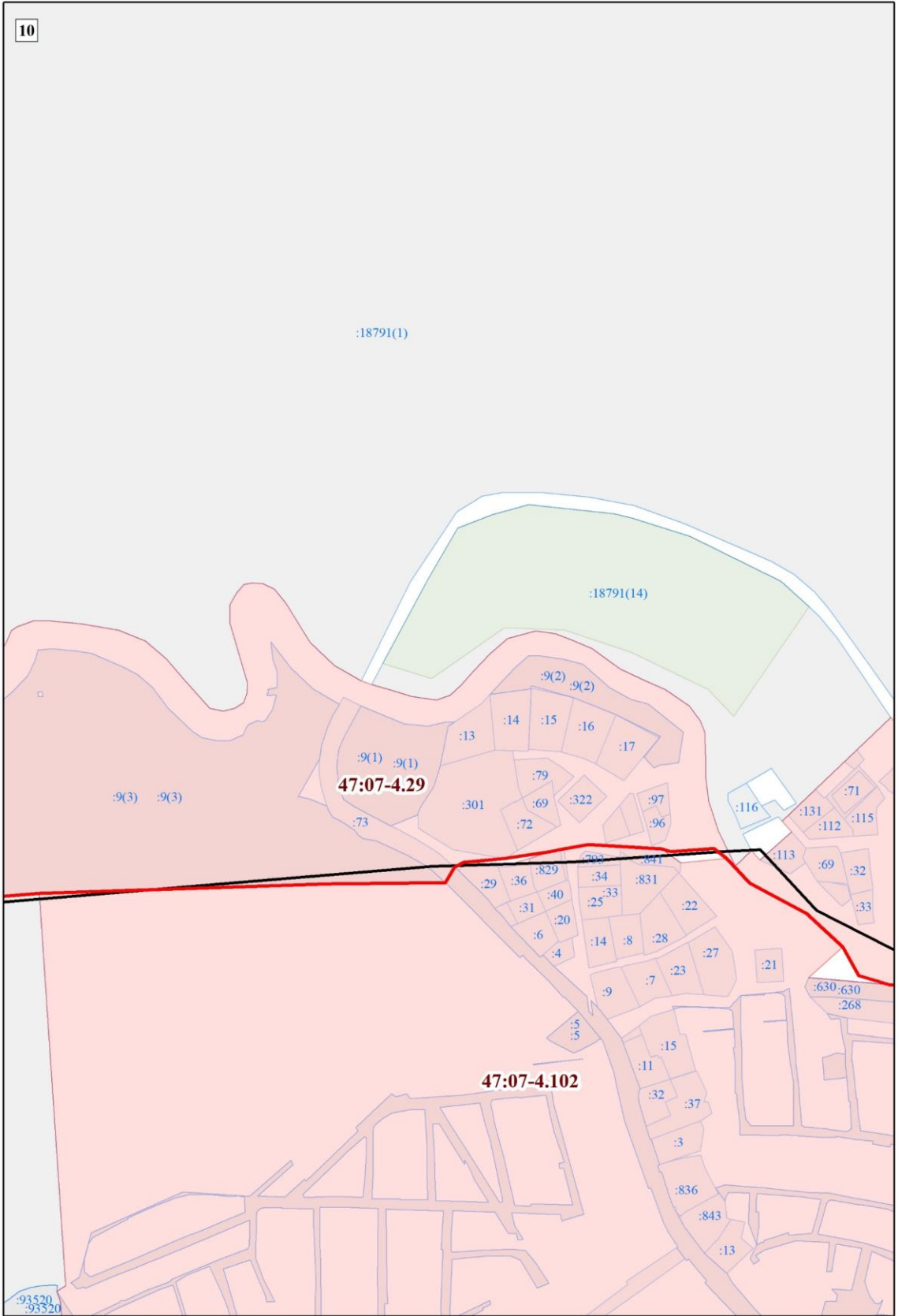


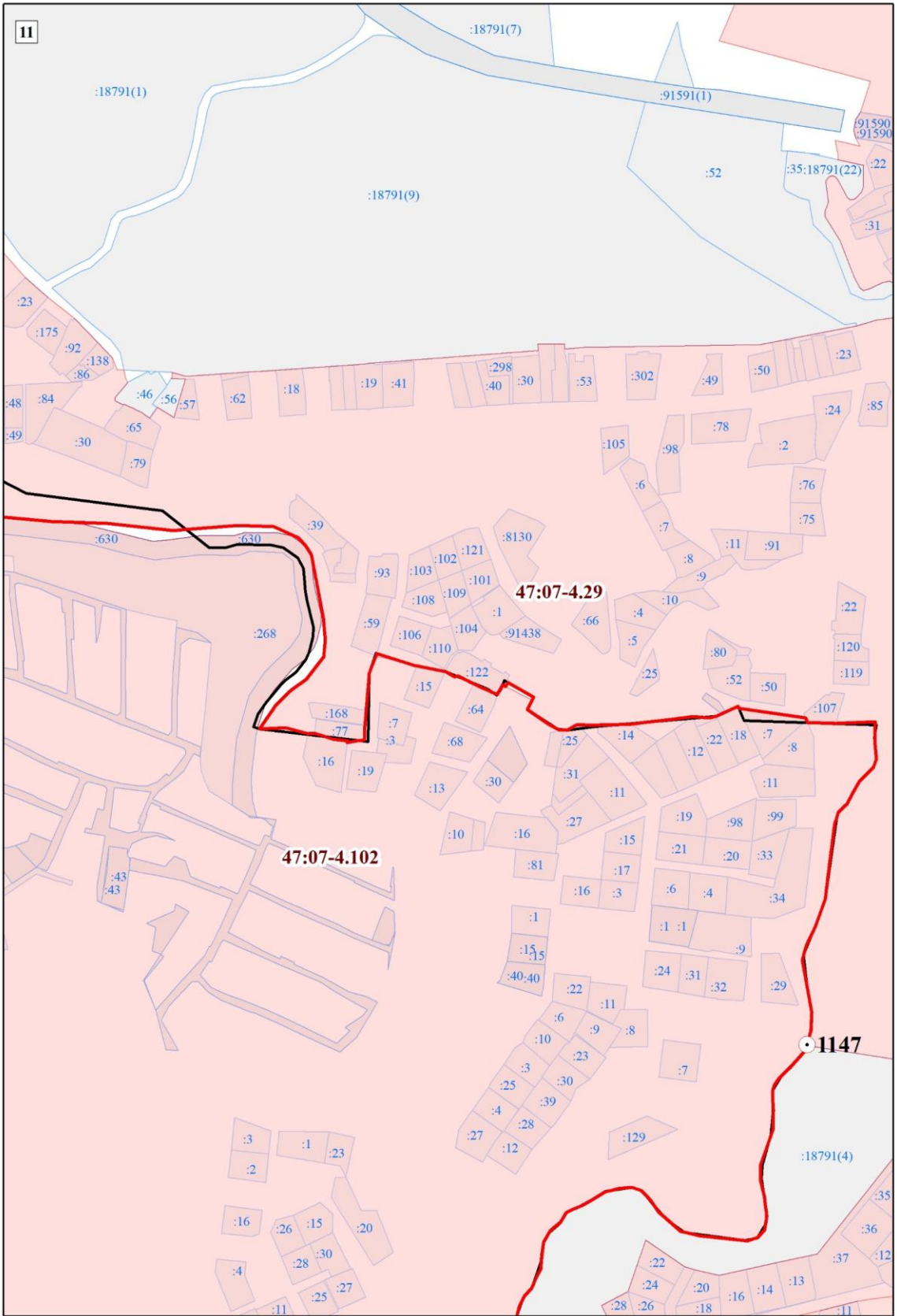


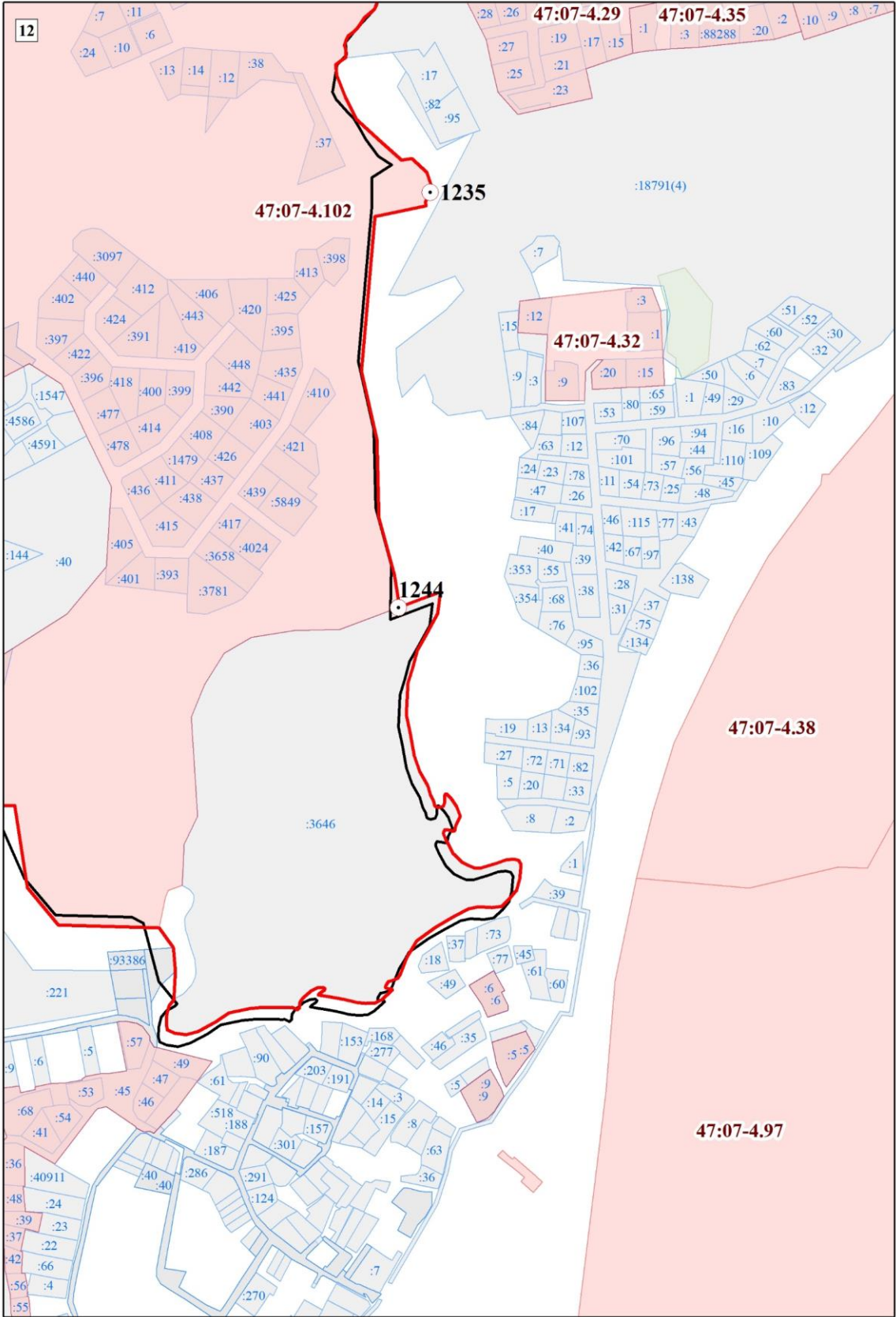


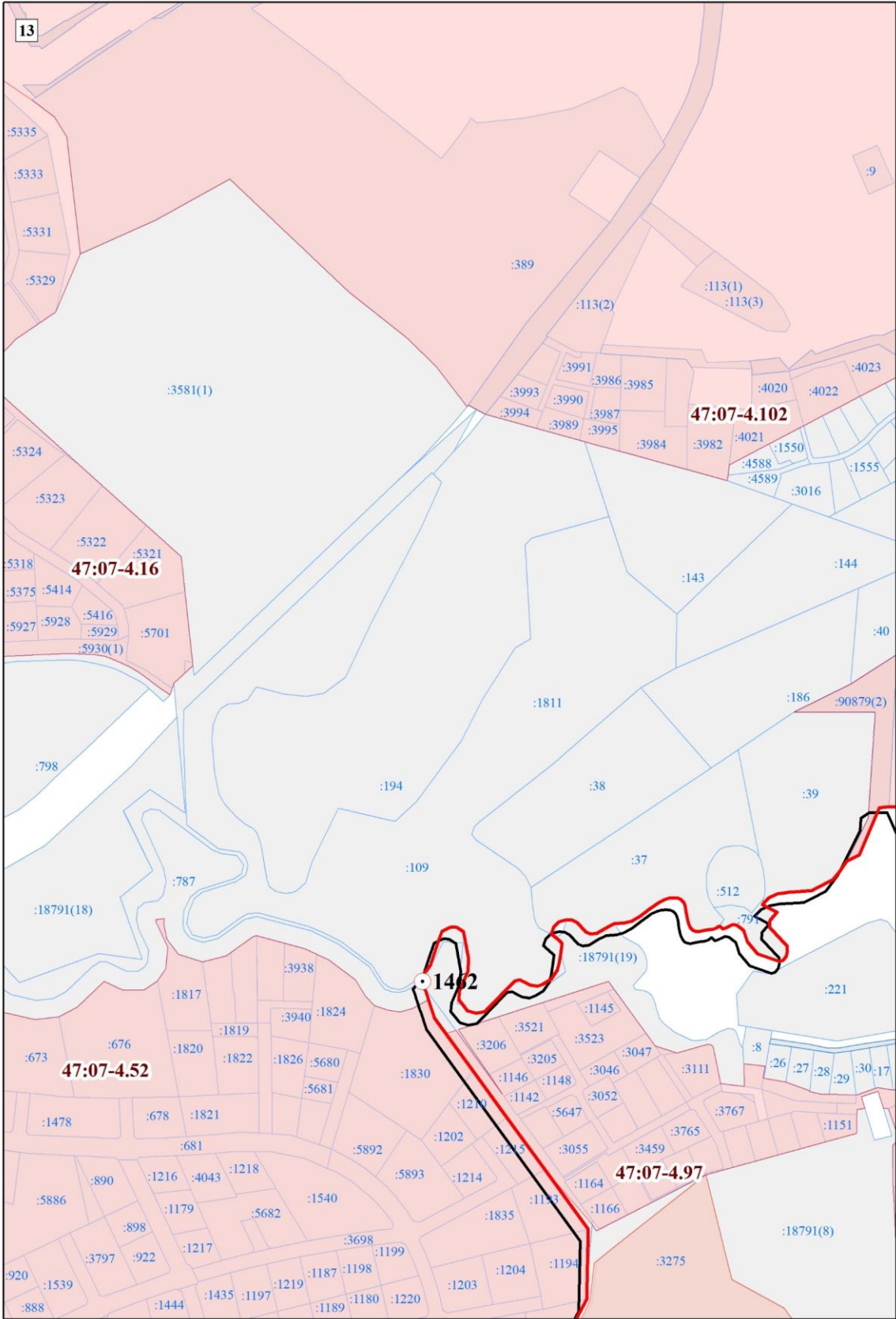


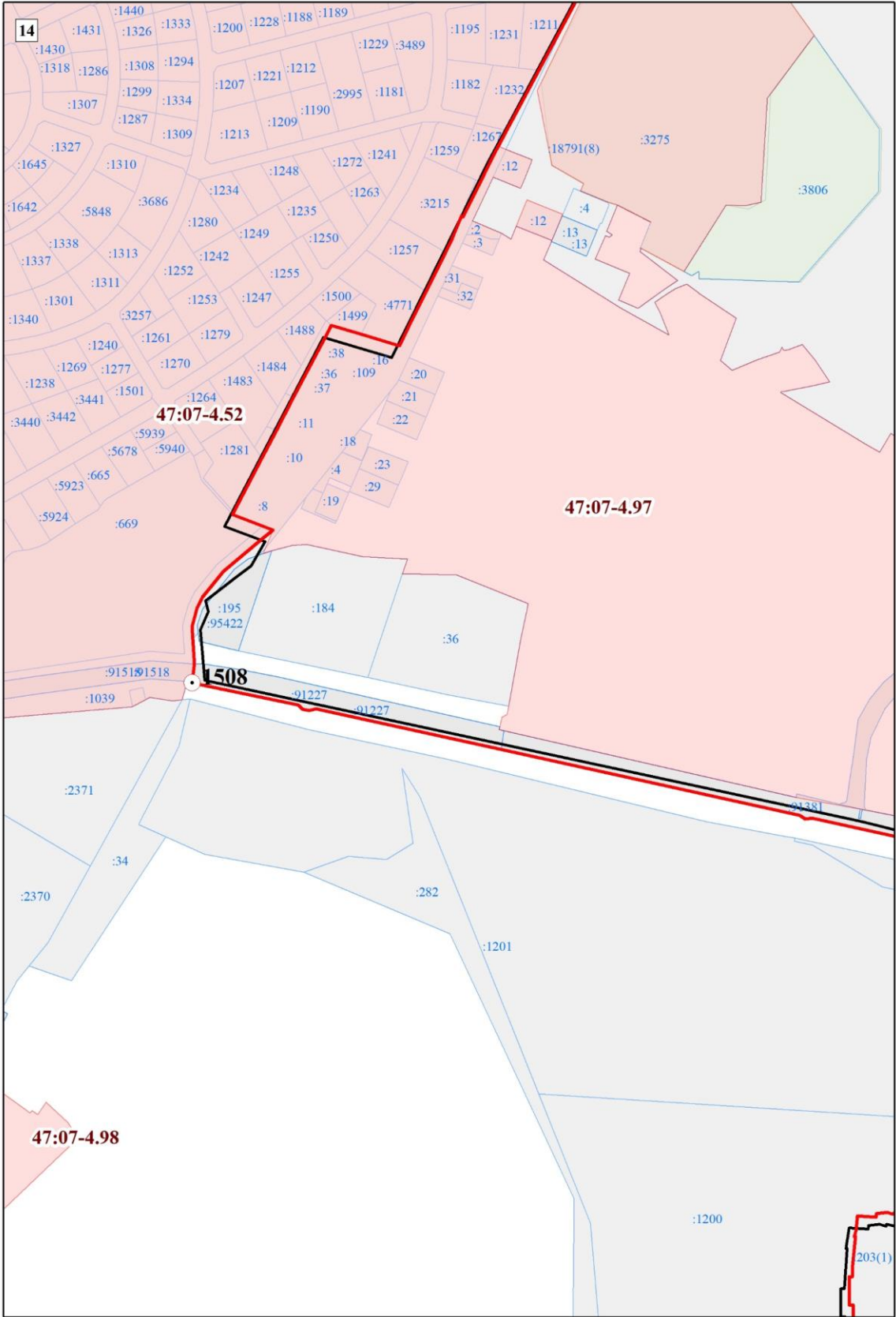


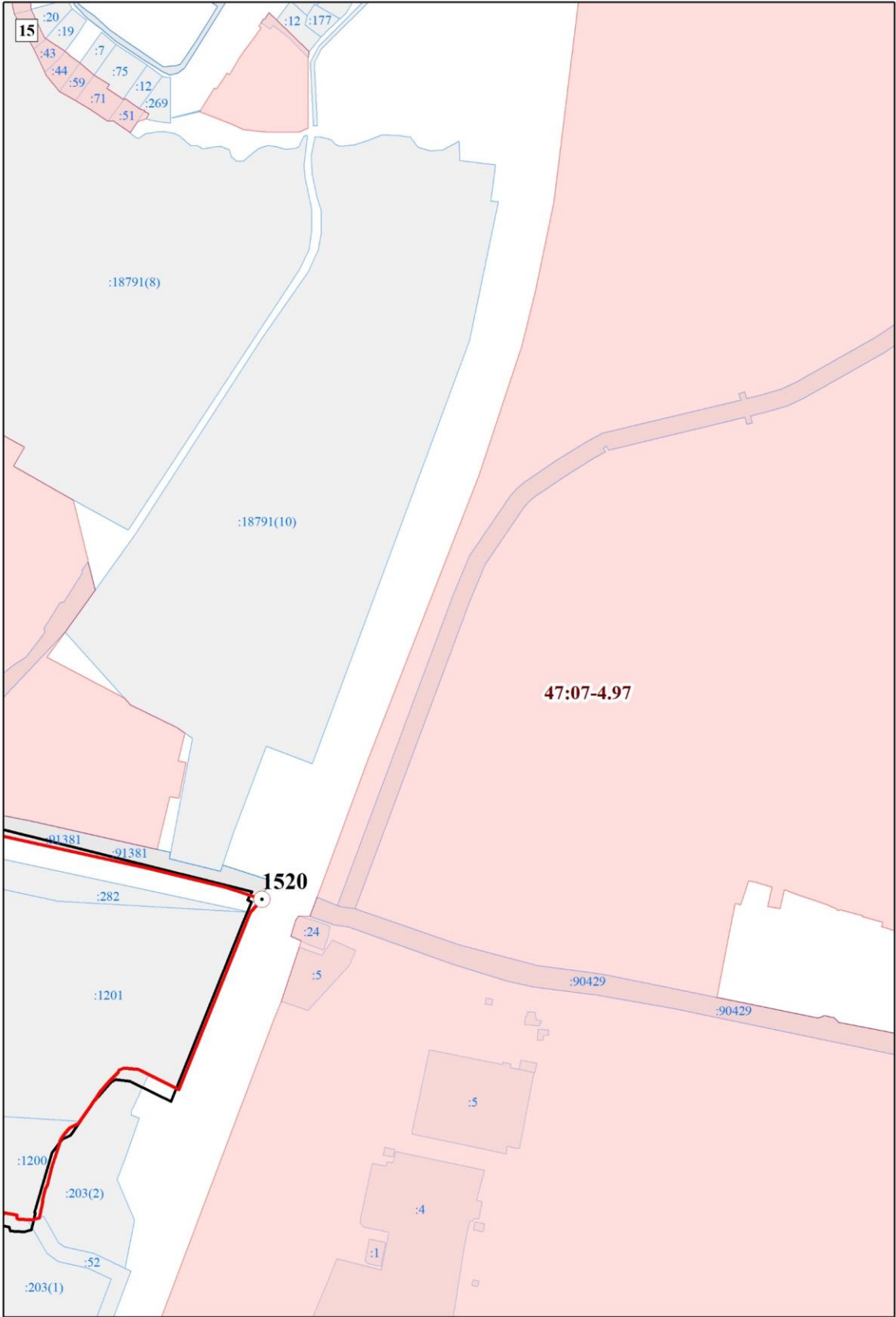


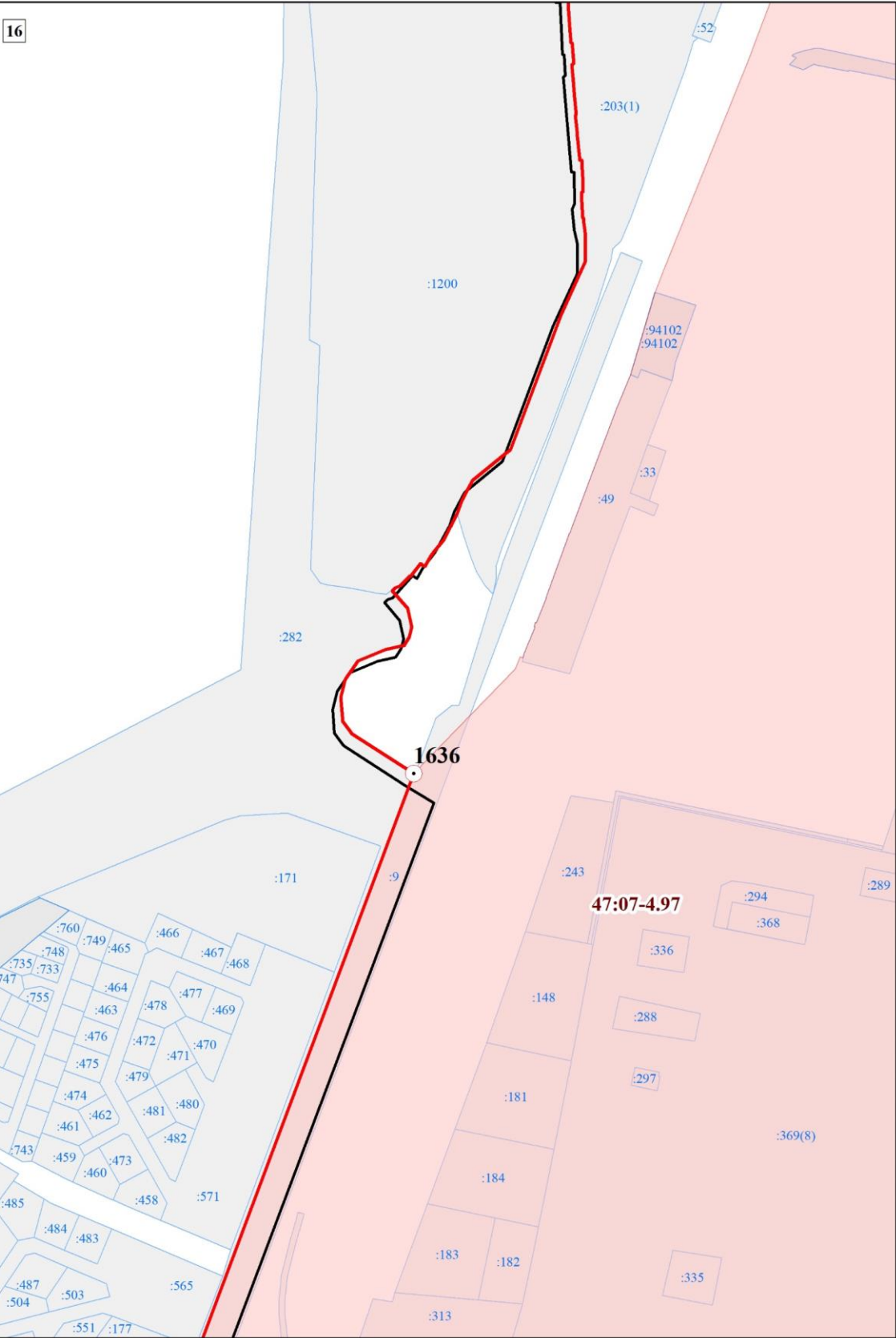


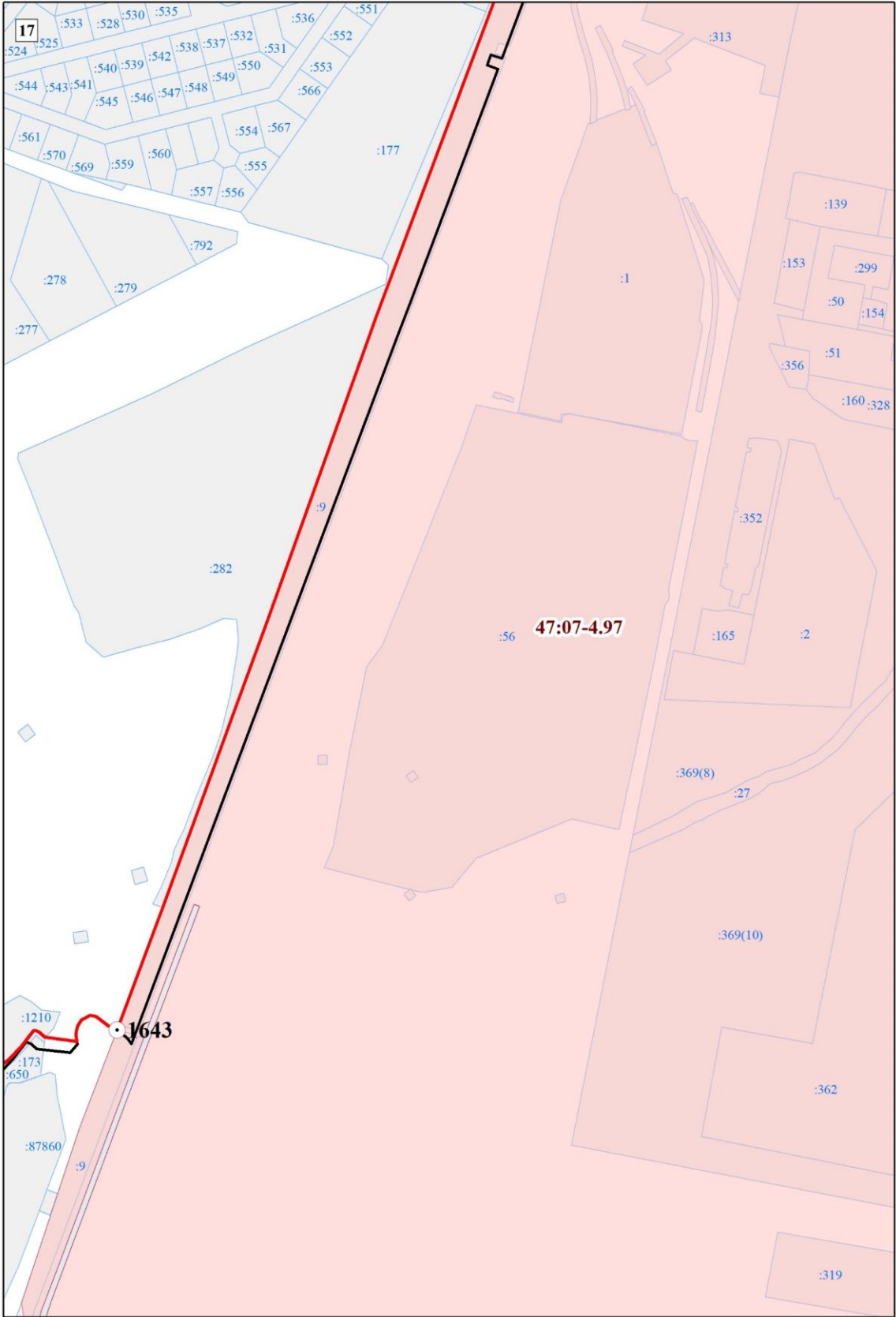


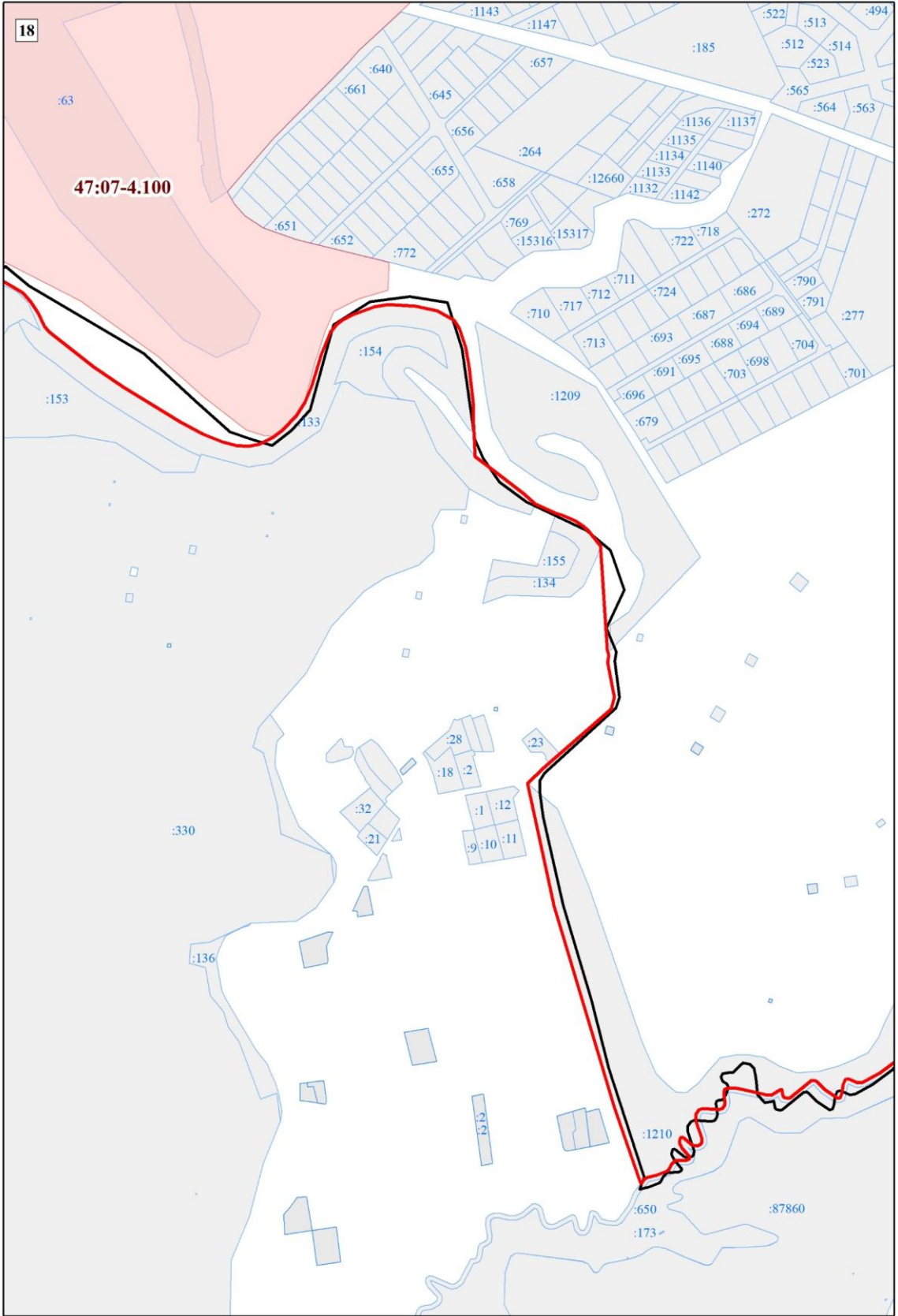


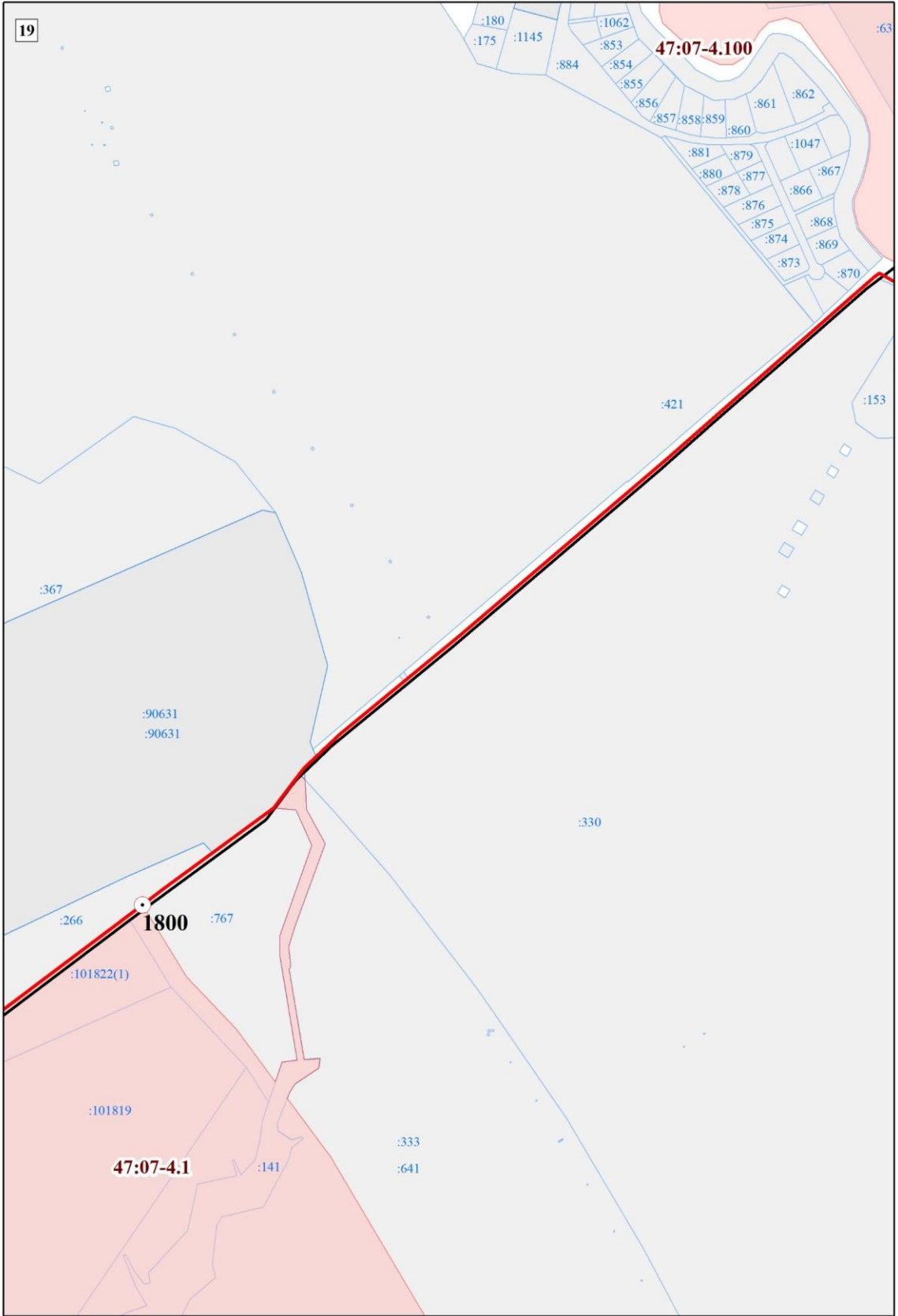


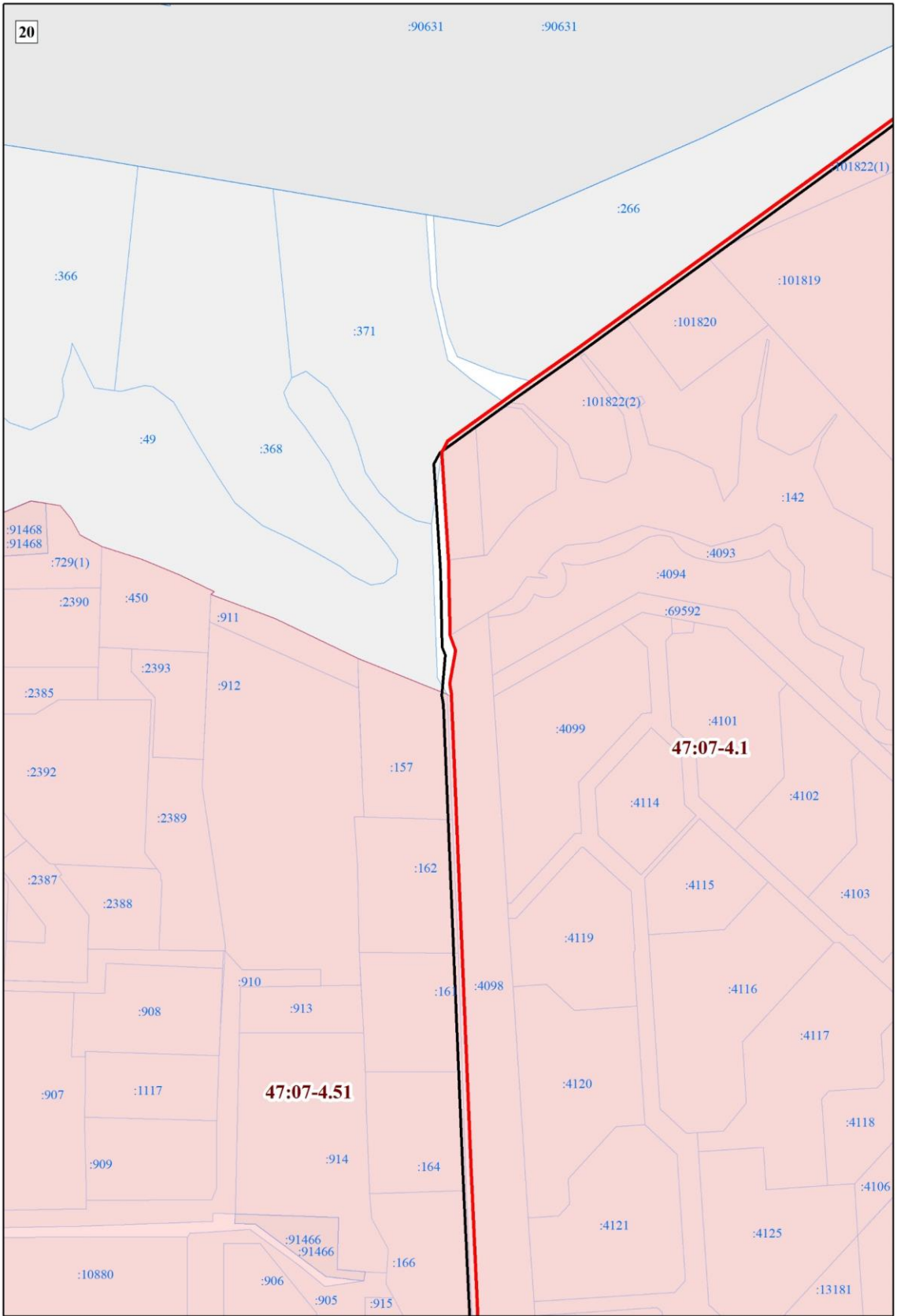


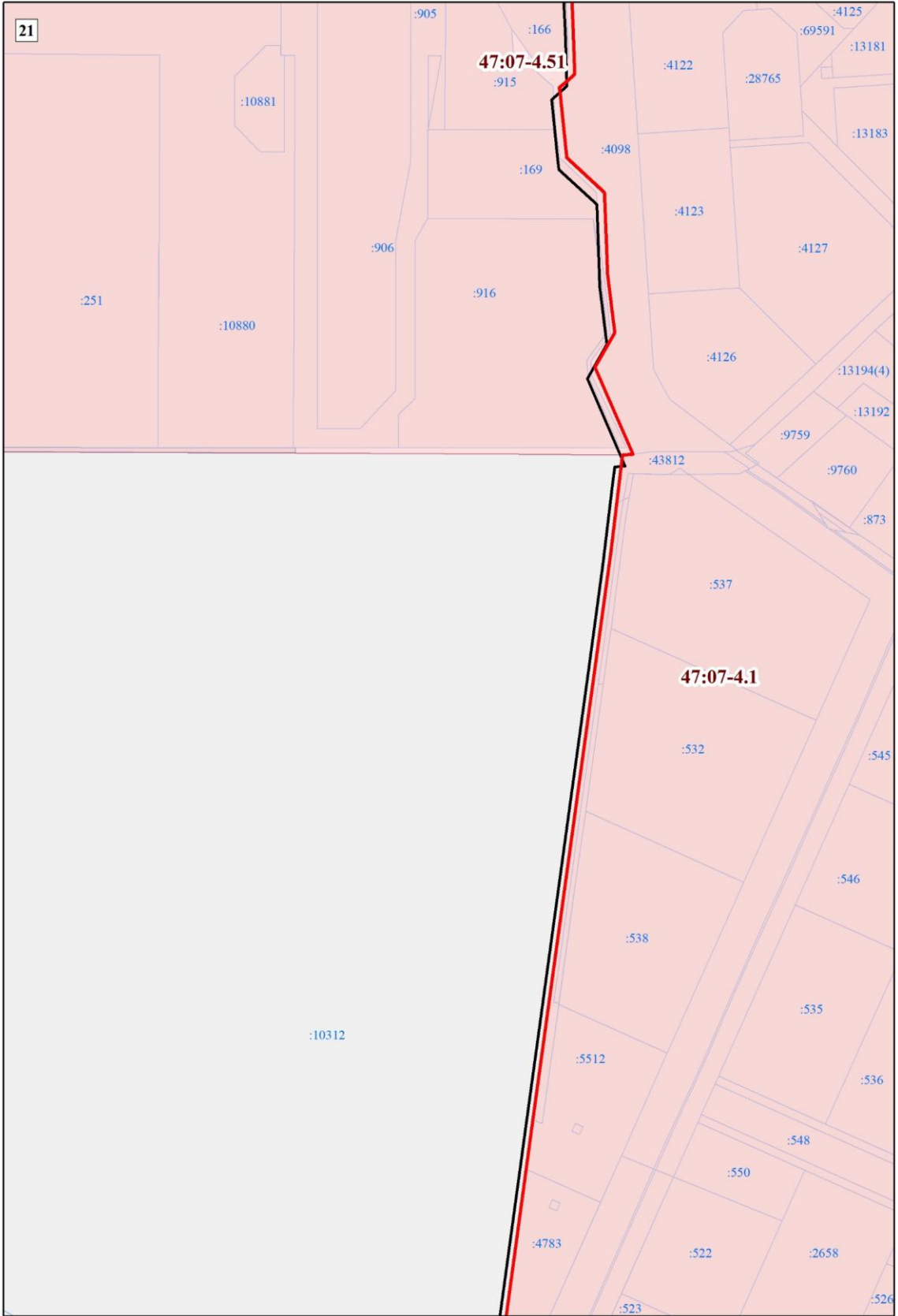


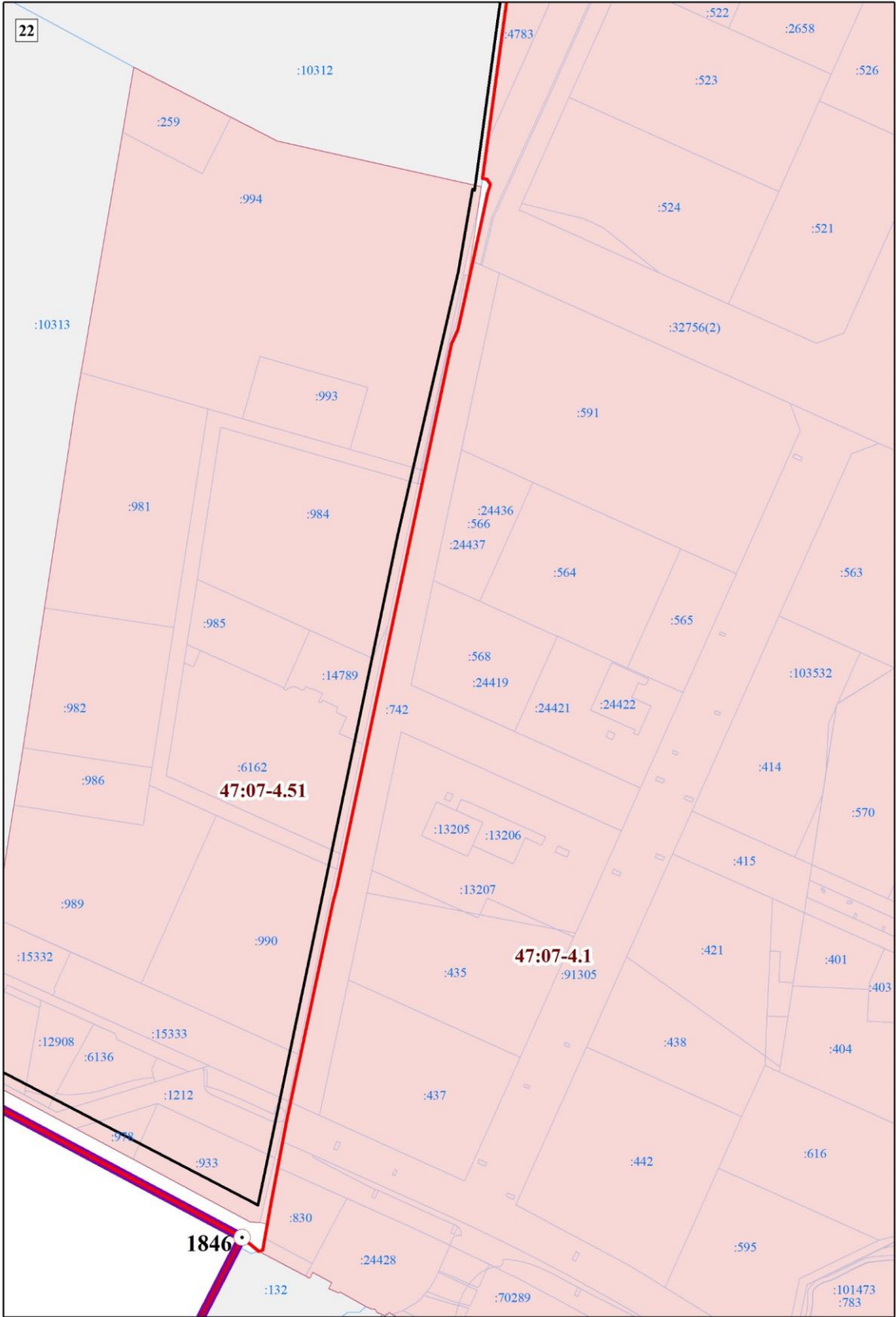


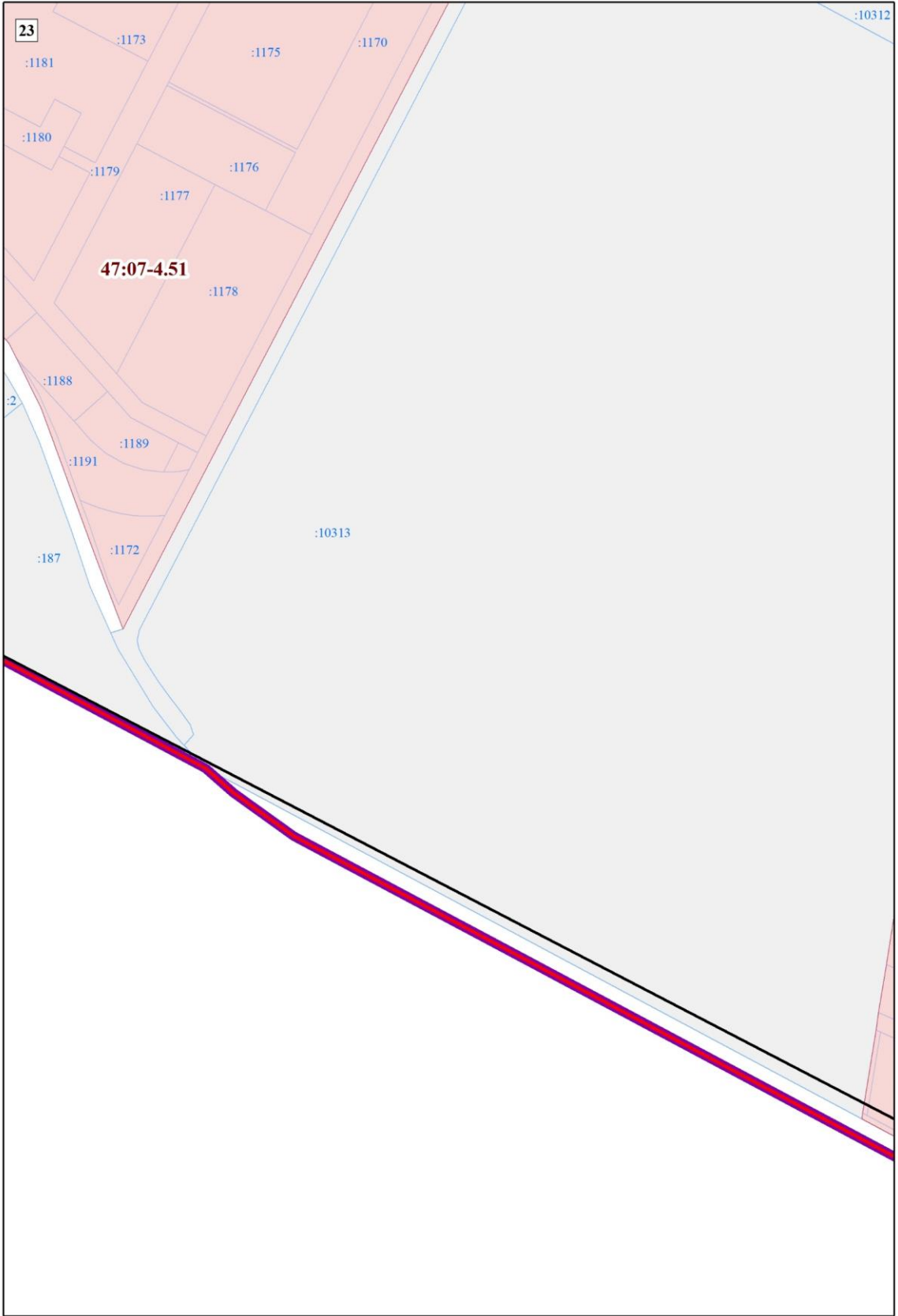




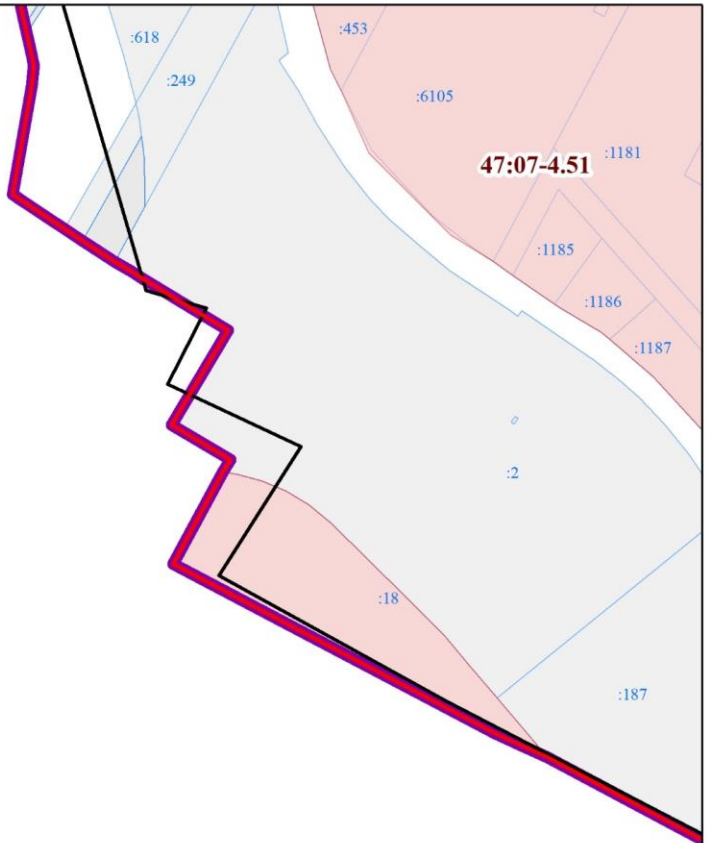


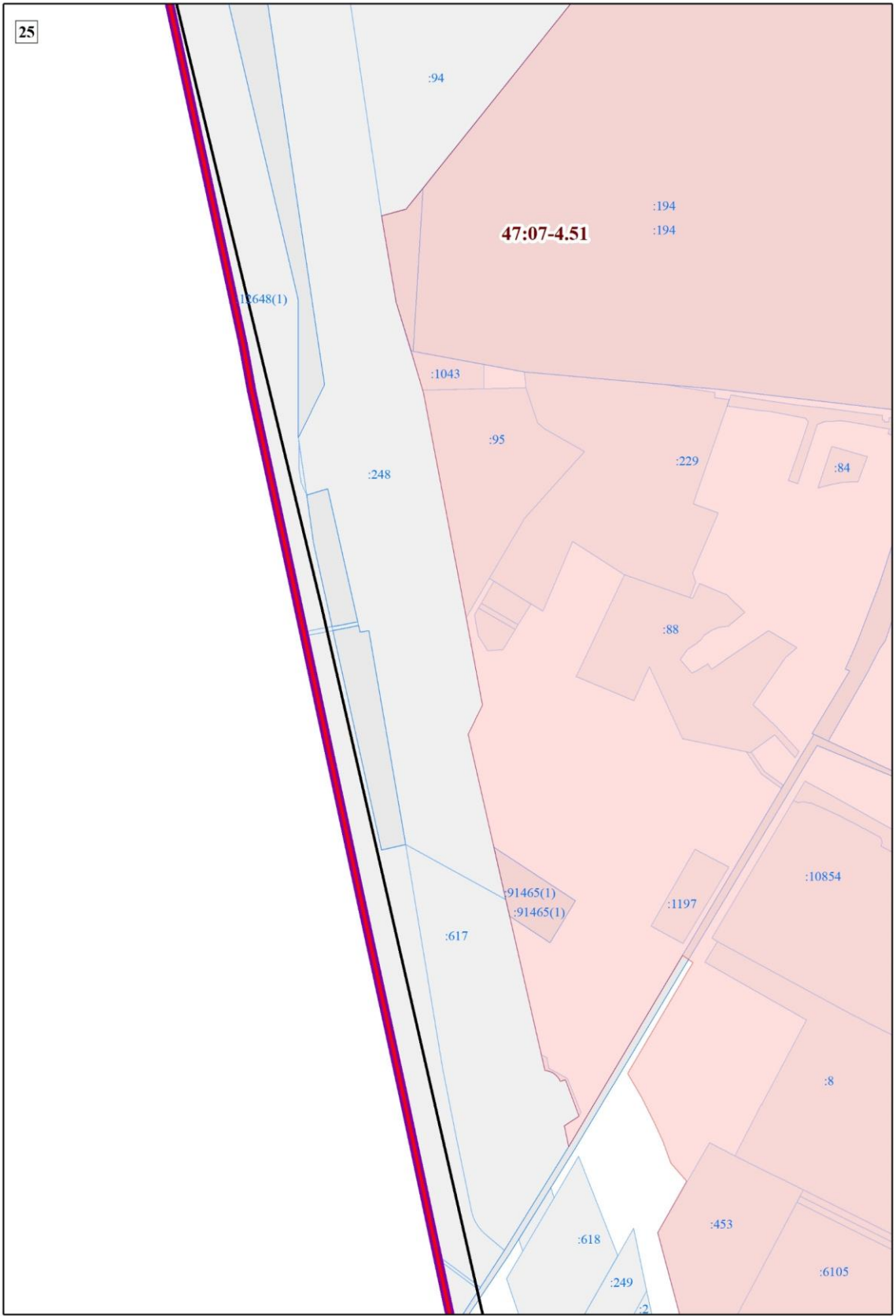




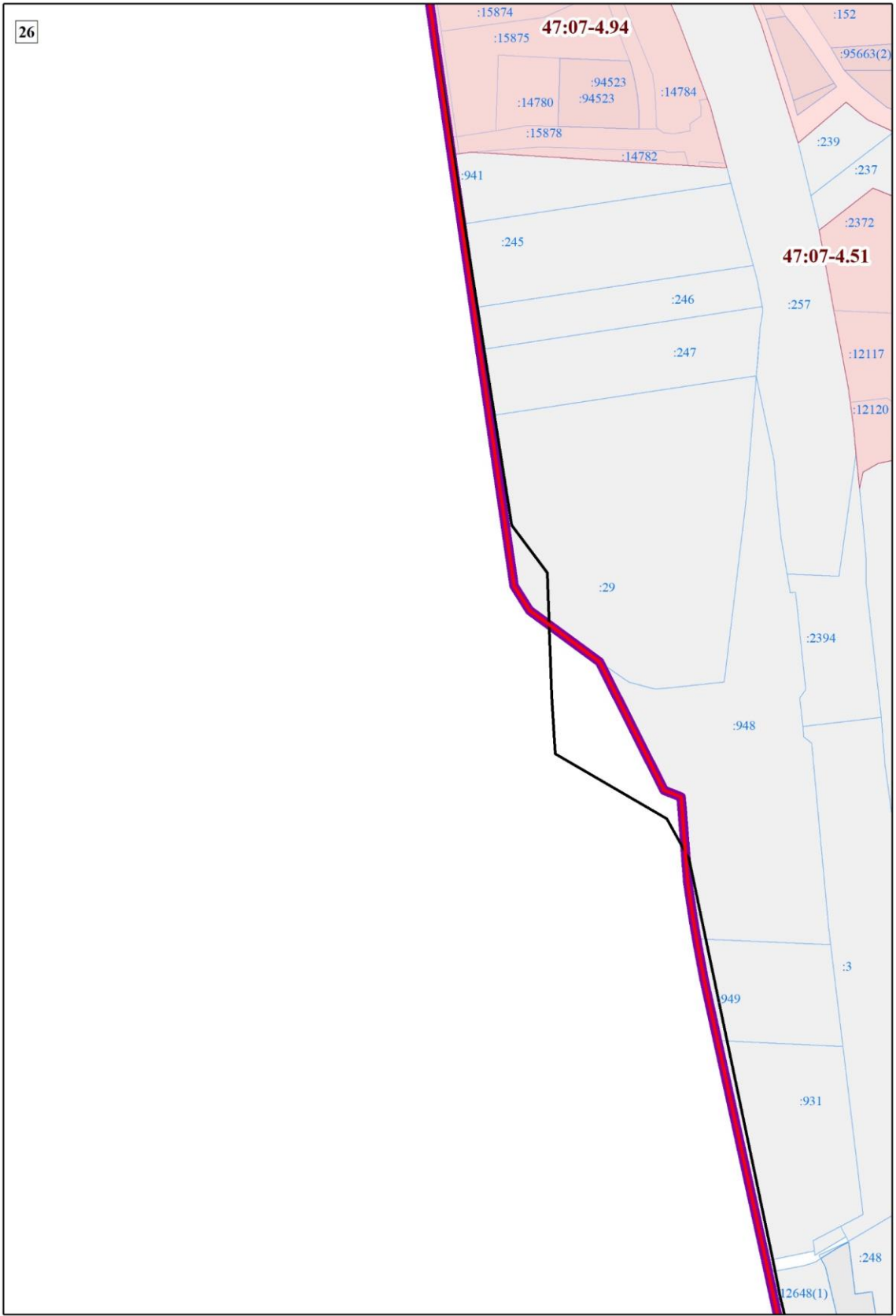


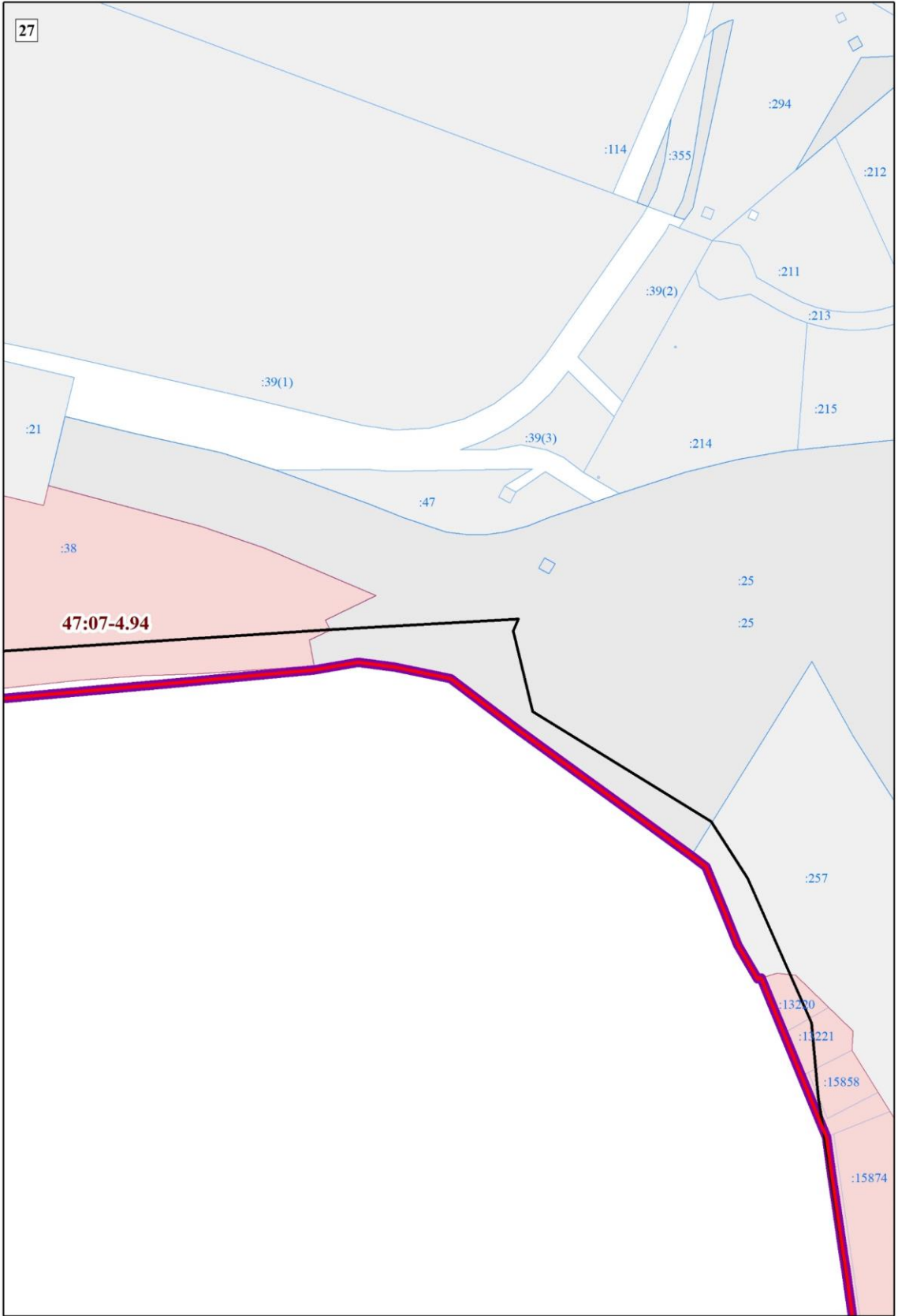
24





26





28

